



**Федеральная служба по ветеринарному и фитосанитарному надзору
(Россельхознадзор)**

**УПРАВЛЕНИЕ
по Оренбургской области**

П Р И К А З

24 июля 2008г

№ 3482

г. Оренбург

Об установлении карантинной фитосанитарной зоны
и карантинного фитосанитарного режима

В связи с выявлением в ОАО «Беляевская МТС «Нива» (адрес: Беляевский район, с. Беляевка) на площади 417 га; ООО «Авангард» (адрес: Беляевский район, с. Буртинское) на площади 2017 га; СПК «Карагачский» (адрес: Беляевский район, с. Карагач) на площади 416га; ООО «Искра» (адрес: Акбулакский район, с. Советское) на площади 1456 га; СПК «колхоз Авангард» (адрес: Акбулакский район, п. Новопавловка) на площади 736 га; ООО «Жулдуз» (адрес: Акбулакский район, с. Кулаксай) на площади 130 га; СПК колхоз «Шаповалово» (адрес: Акбулакский район, с. Шаповалово) на площади 415 га; СПК «Колхоз Ворошилова» (адрес: Акбулакский район, п. Федоровка) на площади 790 га; СПК «Рассвет» (адрес: Акбулакский район, п. Веселый-1) на площади 1900 га; СПК «Русь» (адрес: Акбулакский район, п. Каракулак) на площади 737 га, СПК «Новоуспенковский» (адрес: Акбулакский район, с. Новоуспеновка) на площади 1697 га; Железнодорожная станция «Орск» отделение ЮУрЖД- филиал ОАО РЖД (адрес: г. Орск) на площади 3 га; ЗАО «Майский» (адрес: Адамовский район, п. Майский) на площади 2336 га; ЗАО «Обильное» (адрес: Адамовский район, п. Обильный) на площади 395 га; ЗАО «Адамовское» (адрес: Адамовский район, п. Джарлинский) на площади 538 га; СПК (колхоз) «Аниховский» (адрес: Адамовский район, с. Аниховка) на площади 2161 га; СПК «Джарлинский» (адрес: Адамовский район, п. Адамовка) на площади 807 га; КФХ «Гульмира» (адрес: Гайский район, с. Старохалилово) на площади 292 га; ИТ Мамбетов И.М. (адрес: Гайский район, д. Старо- Халилово) на площади 202 га; ООО «Агропромышленный комплекс «Надежда» (адрес: Гайский район, п. Херсон) на площади 1007 га; ООО «Успех» (адрес: Гайский

район, с. Новокиевка) на площади 1045 га; ООО «АПК Виктория» (адрес: Гайский район, г. Гай) на площади 505га, находящихся на территории Оренбургской области карантинного сорняка горчак ползучий (розовый) (*Ascroptilon repens* DC), в целях недопущения его дальнейшего распространения по территории Оренбургской области и за ее пределы, на основании статей 6,7 Федерального закона от 15 июля 2000 года № 99-ФЗ «О карантине растений» и руководствуясь Приказом Министерства сельского хозяйства РФ от 13 февраля 2008 года № 43 «Об установлении и упразднении карантинной фитосанитарной зоны, установлении и отмене карантинного фитосанитарного режима, о наложении и снятии карантина»,

ПРИКАЗЫВАЮ:

1. Установить карантинную фитосанитарную зону по горчаку ползучему (розовому) (*Ascroptilon repens* DC), в границах Муниципального образования Беляевский район, Муниципального образования Акбулакский район, Муниципального образования г. Орск, Муниципального образования Адамовский район, Муниципального образования Гайский район Оренбургской области.

2. Утвердить в карантинной фитосанитарной зоне карантинный фитосанитарный режим (приложение 1).

3. Начальнику отдела надзора в области карантина растений, качества и безопасности зерна и продуктов его переработки Рябых С.В. подготовить представление в орган исполнительной власти Оренбургской области о наложении карантина по горчаку ползучему (розовому) (*Ascroptilon repens* DC) и в течение пяти дней после подписания настоящего приказа, разработать и утвердить план мероприятий по борьбе с карантинным сорняком, локализации и ликвидации его очагов с указанием карантинных фитосанитарных мер.

4. Начальнику отдела делопроизводства Даминовой А.А. довести настоящий приказ до сведения должностных лиц, указанных в п.1 настоящего приказа.

5. Контроль за исполнением настоящего приказа возложить на Заместителя Руководителя Ковалеву Л.Г.

Руководитель Управления



М.Г. Маслов

Приложение № 1

к приказу «Об установлении карантинной фитосанитарной зоны и карантинного фитосанитарного режима»

от «24» июня 2008 года № 348а


М.Г. Маслов

На основании ст.ст. 6, 12 Федерального закона от 15 июля 2000 года № 99-ФЗ «О карантине растений», Перечня вредителей растений, возбудителей болезней растений и растений (сорняков), имеющих карантинное значение для Российской Федерации, утвержденного Приказом Министерства сельского хозяйства Российской Федерации от 26 декабря 2007 г, № 673 и руководствуясь Приказом Министерства сельского хозяйства РФ от 13 февраля 2008 года №43 «Об установлении и упразднении карантинной фитосанитарной зоны, установлении и отмене карантинного фитосанитарного режима, о наложении и снятии карантина», в целях организации борьбы и предотвращения дальнейшего распространения карантинного сорняка: горчака ползучего (розового) (*Acroptilon repens* DC.).

Ввести карантинные ограничения:

1. Запрещается:

Реализовать и отпускать растительную продукцию (сено, солому, полосу, зерно и зерноотходы) без фитосанитарных карантинных документов за пределы территории административных районов, указанных в данном приказе.

Высевать засоренными карантинными сорняками семена сельскохозяйственных культур.

Использовать подкарантинные участки для получения семян культурных растений.

Проводить межхозяйственный обмен посевного материала.

Выпас сельскохозяйственных животных на землях, засоренных карантинными сорняками.

Оставлять на обочинах дорог, на необрабатываемых землях, вокруг посевов, многолетних насаждений и других мест очаги карантинных сорняков.

Пропускать воду по каналам, засоренным карантинными сорняками (необходимы специальные отстойники для улавливания семян сорняков).

Использовать почву с подкарантинных участков для набивки парников.

Вывозить на поля неперепревший навоз, полученный при использовании кормов и подстилки, засоренных карантинными сорняками.

2. Урожай сельскохозяйственных культур, собранный с полей, засоренных карантинными сорняками, убирать, обмолачивать, очищать и складировать отдельно от урожая с незасоренных участков.

3. Элеваторное оборудование, используемое для приема, отгрузки и распределения зерна по хранилищам (силосам, складам) тщательно очищать.

4. Для перевозки подкарантинной продукции использовать транспортные средства, исключаяющие просыпи в пути следования. Сельскохозяйственные машины, инвентарь, транспортные средства, использованные при уходе за культурами, на уборке, при очистке, транспортировке и хранении подлежат тщательной очистке.

5. В процессе переработки подкарантинной продукции сорняки должны быть лишены всхожести. Отходы, полученные при очистке семенного материала, продовольственного и фуражного зерна, использовать на корм скоту только мелко размолотыми (не более 1 мм) или хорошо запаренными. Отходы непригодные на корм скоту, уничтожать с составлением акта.

6. Выгрузка подкарантинной продукции производится на разгрузочных площадках, имеющих асфальтовое или бетонное покрытие. Выгрузка подкарантинной продукции на земельные площадки запрещается. После окончания работ площадки и механизмы, использовавшиеся в процессе выгрузки, тщательно зачистить, сметки и мусор – уничтожить.

7. Оборудовать фитосанитарную яму или печь для уничтожения отходов полученных после подработки сельскохозяйственной продукции.

8. Территории административных районов, хозяйств и муниципальных образований, указанных в приказе и прилегающая к ним территория подлежит 1-3 кратному обследованию в весеннее – летний вегетационный период на выявление карантинных сорняков.



Федеральная служба по ветеринарному и фитосанитарному надзору
(Россельхознадзор)

УПРАВЛЕНИЕ
по Оренбургской области

П Р И К А З

от 20 октября 2014 г.

г. Оренбург

№ 2421

[Об установлении карантинного фитосанитарного
режима на землях ООО «Табынское»]

В связи с выявлением на землях сельскохозяйственного назначения ООО «Табынское» (юридический адрес: 462615, Оренбургская область, Гайский район, п. Херсон), на площади 145 га, очагов карантинного объекта - горчак ползучий (*Ascroptilon repens* DC) и в целях недопущения дальнейшего распространения карантинного объекта на территории области и за её пределами, на основании статей 6,12 Федерального закона от 15.07.2000 г. № 99-ФЗ «О карантине растений», Приказа Министерства сельского хозяйства РФ от 13 февраля 2008 года № 43 «Об установлении и упразднении карантинной фитосанитарной зоны, установлении и отмене карантинного фитосанитарного режима, о наложении и снятии карантина», а также Приказа Управления Россельхознадзора по Оренбургской области от 24.07.2008 года № 3482 «Об установлении карантинной фитосанитарной зоны и карантинного фитосанитарного режима»

ПРИКАЗЫВАЮ:

1. В карантинной фитосанитарной зоне Муниципальное образование Гайский район, ввести карантинный фитосанитарный режим в отношении земель сельскохозяйственного назначения ООО «Табынское» на площади 145 га.

2. Начальнику отдела внутреннего карантина растений, качества и безопасности зерна и продуктов его переработки управления Россельхознадзора по Оренбургской области Колесникову А.А.:

000765

- в течение пяти дней, после подписания настоящего приказа разработать и утвердить план мероприятий по локализации и ликвидации выявленного карантинного объекта на землях ООО «Табынское»;

- осуществлять контроль за выполнением мероприятий по локализации и ликвидации очагов карантинного объекта, за соблюдением применяемых запретов, ограничений и требований в области обеспечения карантина растений в период действия карантинного фитосанитарного режима;

- подготовить и направить представление по наложению карантина на земли сельскохозяйственного назначения ООО «Табынское» на площади 145 га, в Правительство Оренбургской области.

3. И.о. начальника отдела делопроизводства (Сидоровой И.М.) обеспечить опубликование данного приказа на сайте Управления Россельхознадзора по Оренбургской области.

4. Контроль за исполнением настоящего приказа возложить на помощника руководителя Управления Альбрандт Ж.А.

И.о. Руководителя Управления



Л.Г. Ковалева



Федеральная служба по ветеринарному и фитосанитарному надзору
(Россельхознадзор)

УПРАВЛЕНИЕ
по Оренбургской области

П Р И К А З

07 сентября 2017

№ 1776

г. Оренбург

«Об упразднении карантинной фитосанитарной зоны и отмене карантинного фитосанитарного режима по карантинному объекту – горчак ползучий (розовый) (*Ascrotilon repens* L) на территории Оренбургской области»

В связи с ликвидацией популяции карантинного объекта – горчак ползучий (розовый) (*Ascrotilon repens* L), что подтверждается его отсутствием в течение 3 лет подряд по результатам карантинных фитосанитарных обследований (акты государственного карантинного фитосанитарного контроля подкарантинного объекта от 21.07.2015 г. № 56-05-02-241; от 16.08.2016 г. № 56-05-02-194; и акт государственного карантинного фитосанитарного контроля (надзора) от 21.08.2017 г. № 56-05-02-267) в соответствии со ст. 19 Федерального закона от 21.07.2014 г. № 206-ФЗ «О карантине растений», решением Совета Евразийской экономической комиссии от 30.11.2016 г. № 158 «Об утверждении единого перечня карантинных объектов Евразийского экономического союза», Положением об Управлении Федеральной службы по ветеринарному и фитосанитарному надзору по Оренбургской области, утвержденным приказом Федеральной службы по ветеринарному и фитосанитарному надзору от 15.04.2013 г. № 177 (с изменениями), п р и к а з ы в а ю:

1. Упразднить карантинную фитосанитарную зону и отменить карантинный фитосанитарный режим по карантинному объекту – горчак ползучий (розовый) (*Ascrotilon repens* L) на земельном участке, принадлежащем Железнодорожной станции «Орск» отделение Южно-Уральской железной дороги филиал ОАО «РЖД» (г. Орск, Оренбургская область) кадастровый квартал 56:43:0706009 (земли населенных пунктов) на общей площади 3 га (площадь очага карантинного объекта-0,1 га, площадь

буферной зоны-2,9 га), на котором приказом Управления Россельхознадзора по Оренбургской области от 24.07.2008 г. № 3482 была установлена карантинная фитосанитарная зона и введен карантинный фитосанитарный режим.

2. Внести изменения в приказ от 24.07.2008 г. № 3482 «Об установлении карантинной фитосанитарной зоны и карантинного фитосанитарного режима» по карантинному объекту – горчак ползучий (розовый) (*Ascrotilon repens* L) в части исключения из перечня хозяйствующих субъектов, на территории которых, ранее был выявлен карантинный объект Железнодорожную станцию «Орск» отделение Южно-Уральской железной дороги филиал ОАО «РЖД».

3. Начальнику отдела внутреннего карантина растений, качества и безопасности зерна, продуктов его переработки и надзора в области семеноводства Колесникову А.А.:

-довести информацию об упразднении карантинной фитосанитарной зоны и отмене карантинного фитосанитарного режима по карантинному объекту - горчак ползучий (розовый) (*Ascrotilon repens* L) на территории Оренбургской области до сведения Россельхознадзора РФ (в установленном порядке);

-довести информацию об упразднении карантинной фитосанитарной зоны и отмене карантинного фитосанитарного режима по карантинному объекту - горчак ползучий (розовый) (*Ascrotilon repens* L) на территории Оренбургской области до сведения Правительства Оренбургской области, издавшему Постановление от 22.10.2010 г. № 768-п «О наложении карантина растений в связи с обнаружением карантинного сорняка - горчак ползучий (розовый) (*Ascrotilon repens* L);

-довести настоящий приказ до сведения всех должностных лиц, осуществляющих фитосанитарный надзор в сфере карантина растений и до начальника отдела государственной службы, кадров, делопроизводства и спецработы Управления Россельхознадзора по Оренбургской области.

4. Начальнику отдела внутреннего карантина растений, качества и безопасности зерна, продуктов его переработки и надзора в области семеноводства Колесникову А.А. в течение 1 рабочего дня со дня принятия решения об упразднении карантинной фитосанитарной зоны и отмене карантинного фитосанитарного режима информировать граждан, юридических лиц, осуществляющих хозяйственную и (или) иную деятельность в карантинной фитосанитарной зоне путем размещения на официальном сайте Управления и опубликования в средствах массовой информации указанной информации.

5. Контроль за исполнением настоящего приказа возложить на заместителя Руководителя по фитосанитарному надзору Ковалеву Л.Г.

И.о. руководителя Управления


Е.В. Храмов



Федеральная служба по ветеринарному и фитосанитарному надзору
(Россельхознадзор)

УПРАВЛЕНИЕ
по Оренбургской области

П Р И К А З

13 сентября 2017

№ 1800

г. Оренбург

Об упразднении карантинной фитосанитарной зоны и отмене карантинного фитосанитарного режима по карантинному объекту – горчак ползучий (розовый) (*Ascrotilon repens* L) на территории Оренбургской области

В связи с ликвидацией популяции карантинного объекта - горчак ползучий (розовый) (*Ascrotilon repens* L), что подтверждается ее отсутствием в течение 3 лет подряд по результатам карантинных фитосанитарных обследований (акты государственного карантинного фитосанитарного контроля подкарантинного объекта от 15.07.2015 г. № 56-05-03-191; от 10.08.2016 г. № 56-05-03-299; и акт государственного карантинного фитосанитарного контроля (надзора) от 12.09. 2017 г. № 56-05-03-327) в соответствии со ст. 19 Федерального закона от 21.07.2014 г. № 206-ФЗ «О карантине растений», решением Совета Евразийской экономической комиссии от 30.11.2016 г. № 158 «Об утверждении единого перечня карантинных объектов Евразийского экономического союза», Положением об Управлении Федеральной службы по ветеринарному и фитосанитарному надзору по Оренбургской области, утвержденным приказом Федеральной службы по ветеринарному и фитосанитарному надзору от 15.04.2013 г. № 177 (с изменениями), п р и к а з ы в а ю:

1. Упразднить карантинную фитосанитарную зону и отменить карантинный фитосанитарный режим по карантинному объекту – горчак ползучий (розовый) (*Ascrotilon repens* L) на земельном участке, принадлежащем Индивидуальному предпринимателю Мамбетову Иреку Муллагалеевичу (адрес: д. Старо-Халилово, Гайский район, Оренбургская область) кадастровый квартал 56:39:010121:27 (земли с/х назначения- поля) на общей площади 202 га (площадь под очагами 0,1 га; площадь буферной зоны 201,9 га), на котором приказом Управления Россельхознадзора по

зоны 201,9 га), на котором приказом Управления Россельхознадзора по Оренбургской области от 24.07.2008 г. № 3482 была установлена карантинная фитосанитарная зона и введен карантинный фитосанитарный режим.

2. Внести изменения в приказ от 24.07.2008 г. № 3482 «Об установлении карантинной фитосанитарной зоны и карантинного фитосанитарного режима» по карантинному объекту – горчак ползучий (розовый) (*Acroptilon repens* L) в части исключения из перечня хозяйствующих субъектов, на территории которых, ранее был выявлен карантинный объект Индивидуального предпринимателя Мамбетова И.М. (адрес: д. Старо-Халилово, Гайский район Оренбургская область).

3. Начальнику отдела внутреннего карантина растений, качества и безопасности зерна, продуктов его переработки и надзора в области семеноводства Колесникову А.А.:

-доставить информацию об упразднении карантинной фитосанитарной зоны и отмене карантинного фитосанитарного режима по карантинному объекту - горчак ползучий (розовый) (*Acroptilon repens* L) на территории Оренбургской области до сведения Россельхознадзора РФ (в установленном порядке);

-доставить информацию об упразднении карантинной фитосанитарной зоны и отмене карантинного фитосанитарного режима по карантинному объекту - горчак ползучий (розовый) (*Acroptilon repens* L) на территории Оренбургской области до сведения Правительства Оренбургской области, издавшему Постановление от 22.10.2010 г. № 768-п «О наложении карантина растений в связи с обнаружением карантинного сорняка - горчак ползучий (розовый) (*Acroptilon repens* L);

-доставить настоящий приказ до сведения всех должностных лиц, осуществляющих фитосанитарный надзор в сфере карантина растений и до начальника отдела государственной службы, кадров, делопроизводства и спецработы Управления Россельхознадзора по Оренбургской области.

4. Начальнику отдела внутреннего карантина растений, качества и безопасности зерна, продуктов его переработки и надзора в области семеноводства Колесникову А.А. в течение 1 рабочего дня со дня принятия решения об упразднении карантинной фитосанитарной зоны и отмене карантинного фитосанитарного режима информировать граждан, юридических лиц, осуществляющих хозяйственную и (или) иную деятельность в карантинной фитосанитарной зоне путем размещения на официальном сайте Управления и опубликования в средствах массовой информации указанной информации.

5. Контроль за исполнением настоящего приказа возложить на заместителя Руководителя по фитосанитарному надзору Ковалеву Л.Г.

И.о. руководителя Управления



Е.В. Храмов



**Федеральная служба по ветеринарному и фитосанитарному надзору
(Россельхознадзор)**

**УПРАВЛЕНИЕ
по Оренбургской области**

П Р И К А З

23 ноября 2022

№ 612

г. Оренбург

О внесении изменений в Приказ от 24.07.2008 № 3482 «Об установлении карантинной фитосанитарной зоны и карантинного фитосанитарного режима»

В целях актуализации Приказа Управления Россельхознадзора по Оренбургской области от 24.07.2008 № 3482 «Об установлении карантинной фитосанитарной зоны и карантинного фитосанитарного режима» по карантинному сорному растению горчаку ползучему (розовому) (*Ascroptilon gerens* DC) в соответствии с требованиями статей 18,19, 20 Федерального закона от 21.07.2014 №206-ФЗ «О карантине растений», решением Совета Евразийской экономической комиссии от 30.11.2016 № 158 «Об утверждении единого перечня карантинных объектов Евразийского экономического союза», Положением об Управлении Федеральной службы по ветеринарному и фитосанитарному надзору по Оренбургской области, утвержденным приказом Федеральной службы по ветеринарному и фитосанитарному надзору от 22.08.2022 № 1278, СТО ВНИИКР 7.004-2016, п р и к а з ы в а ю

1.Внести изменения в Приказ от 24.07.2008 № 3482 «Об установлении карантинной фитосанитарной зоны и карантинного фитосанитарного режима» (далее - Приказ) изложив пункт 1 в следующей редакции:

Установить 21 карантинную фитосанитарную зону по горчаку ползучему (розовому) (*Ascroptilon gerens* DC) в границах муниципального образования Беляевский район, муниципального образования Акбулакский район, Муниципального образования Адамовский район, муниципального

002453

образования Гайский городской округ Оренбургской области на общей площади 19942 га, в том числе:

1.1 ОАО «Беляевская МТС Нива» (адрес: Беляевский район, с. Беляевка) на площади 417 га, в том числе в очагах площадью 28 га, - земли сельскохозяйственного назначения, а также в буферной зоне площадью 389 га в границах земельного участка с кадастровыми номерами 56:06:0506011:5.

1.2 ООО «Авангард» (адрес: Беляевский район, с. Буртинское) на площади 2017 га, в том числе в очагах площадью 10,06 га, - земли сельскохозяйственного назначения, а также в буферной зоне площадью 2006,94 га в границах земельного участка с кадастровыми номерами 56:06:0410016:1, 56:06:0410018:1.

1.3 СПК «Карагачский» (адрес: Беляевский район, с. Карагач) на площади 416 га, в том числе в очагах площадью 6,05 га, - земли сельскохозяйственного назначения, а также в буферной зоне площадью 409,95 га в границах земельного участка с кадастровыми номерами 56:06:0809002:43.

1.4 ООО «Искра» (адрес: Акбулакский район, с. Советское) на площади 1456 га, в том числе в очагах площадью 114 га, - земли сельскохозяйственного назначения, а также в буферной зоне площадью 1342 га в границах земельного участка с кадастровыми номерами 56:03:1214002:116, 56:03:1214002:112.

1.5 СПК (колхоз) «Авангард» (адрес: Акбулакский район, п. Новопавловка) на площади 736 га, в том числе в очагах площадью 43 га, - земли сельскохозяйственного назначения, а также в буферной зоне площадью 693 га в границах земельного участка с кадастровыми номерами 56:03:0000000:103.

1.6 ООО «Жулдуз» (адрес: Акбулакский район, с. Кулаксай) на площади 130 га, в том числе в очагах площадью 3 га, - земли сельскохозяйственного назначения, а также в буферной зоне площадью 127 га в границах земельного участка с кадастровыми номерами 56:03:0000000:212.

1.7 СПК (колхоз) «Шаповалово» (адрес: Акбулакский район, с. Шаповалово) на площади 415 га, в том числе в очагах площадью 4 га, - земли сельскохозяйственного назначения, а также в буферной зоне площадью 411 га в границах земельного участка с кадастровыми номерами 56:03:1513002:12, 56:03:1513002:5, 56:03:0000000:1623.

1.8 СПК «Колхоз Ворошилова» (адрес: Акбулакский район, п. Федоровка) на площади 790 га, в том числе в очагах площадью 52 га, - земли сельскохозяйственного назначения, а также в буферной зоне площадью 738 га в границах земельного участка с кадастровыми номерами 56:03:1407001.

1.9 СПК «Рассвет» (адрес: Акбулакский район, п. Веселый-1) на площади 1900 га, в том числе в очагах площадью 70 га, - земли

сельскохозяйственного назначения, а также в буферной зоне площадью 1830 га в границах земельного участка с кадастровыми номерами 56:03:0419001:68, 56:03:0419001:69, 56:03:0419001:79, 56:03:0000000:181.

1.10 СПК «Русь» (адрес: Акбулакский район, п. Каракулак) на площади 737 га, в том числе в очагах площадью 28 га, - земли сельскохозяйственного назначения, а также в буферной зоне площадью 709 га в границах земельного участка с кадастровыми номерами 56:03:0000000:1667, 56:03:0509002:22, 56:03:0000000:1788.

1.11 СПК «Новоуспеновский» (адрес: Акбулакский район, с. Новоуспеновка) на площади 1697 га, в том числе в очагах площадью 61 га, - земли сельскохозяйственного назначения, а также в буферной зоне площадью 1636 га в границах земельного участка с кадастровыми номерами 56:03:1006001:293, 56:03:1006001:291.

1.12 ЗАО «Майский» (адрес: Адамовский район, п. Майский) на площади 2336 га, в том числе в очагах площадью 4,362 га, - земли сельскохозяйственного назначения, а также в буферной зоне площадью 2331,638 га в границах земельного участка с кадастровыми номерами 56:02:0705001:66..

1.13 ЗАО «Обильное» (адрес: Адамовский район, п. Обильный) на площади 395 га, в том числе в очагах площадью 0,02 га, - земли сельскохозяйственного назначения, а также в буферной зоне площадью 394,98 га в границах земельного участка с кадастровыми номерами 56:02:0209004:10.

1.14 ЗАО «Адамовское» (адрес: Адамовский район, п. Джарлинский) на площади 538 га, в том числе в очагах площадью 0,0203 га, - земли сельскохозяйственного назначения, а также в буферной зоне площадью 537,9797 га в границах земельного участка с кадастровыми номерами 56:02:0000000:1963.

1.15 СПК (колхоз) «Аниховский» (адрес: Адамовский район, с. Аниховка) на площади 2161 га, в том числе в очагах площадью 0,6177 га, - земли сельскохозяйственного назначения, а также в буферной зоне площадью 2160,3823 га в границах земельного участка с кадастровыми номерами 56:02:0000000:247, 56:02:0000000:219.

1.16 СПК «Джарлинский» (адрес: Адамовский район, п. Адамовка) на площади 807 га, в том числе в очагах площадью 0,5 га, - земли сельскохозяйственного назначения, а также в буферной зоне площадью 806,5 га в границах земельного участка с кадастровыми номерами 56:02:0000000:2099, 56:02:0000000:238.

1.17 КФХ «Гульмира» (адрес: Гайский городской округ, с. Старохалилово) на площади 292 га, в том числе в очагах площадью 1,55 га, - земли сельскохозяйственного назначения, а также в буферной зоне площадью 290,45 га в границах земельного участка с кадастровыми номерами 56:09:0000000:237, 56:09:0816001:260, 56:09:0816003:125.

1.18 ООО «Агропромышленный комплекс «Надежда»» (адрес: Гайский городской округ, п. Херсон) на площади 1007 га, в том числе в

очагах площадью 0,3 га, - земли сельскохозяйственного назначения, а также в буферной зоне площадью 1006,7 га в границах земельного участка с кадастровыми номерами 56:09:0000000:104, 56:09:0406003:10.

1.19 ООО «Успех» (адрес: Гайский городской округ, с. Новокиевка) на площади 1045 га, в том числе в очагах площадью 0,26 га, - земли сельскохозяйственного назначения, а также в буферной зоне площадью 1044,74 га в границах земельного участка с кадастровыми номерами 56:09:0606001:6.

1.20 ООО АПК «Виктория» (адрес: Гайский городской округ, г. Гай) на площади 505 га, в том числе в очагах площадью 0,499 га, - земли сельскохозяйственного назначения, а также в буферной зоне площадью 504,501 га в границах земельного участка с кадастровыми номерами 56:09:0000000:1179.

1.21 ООО «Табынское» (адрес: Гайский городской округ, с. Табынское) на площади 145 га, в том числе в очагах площадью 0,001 га, - земли сельскохозяйственного назначения, а также в буферной зоне площадью 144,999 га в границах земельного участка с кадастровыми номерами 56:09:0000000:1179.


2. Утвердить в карантинной фитосанитарной зоне карантинный фитосанитарный режим (Приложение 1) и программу локализации очага и ликвидации популяции горчака ползучего (розового) (*Acroptilon repens* DC) (Приложение 2)

3. Дополнить Приказ Приложением 1 «Карантинный фитосанитарный режим», Приложением 2 «Программу локализации очага и ликвидации популяции горчака ползучего (розового) (*Acroptilon repens* DC) и Приложением 3 «Схема карантинной фитосанитарной зоны»

4. Пункт 3 Приказа изложить в следующей редакции:
«с целью информирования граждан и юридических лиц, осуществляющих хозяйственную и иную деятельность в установленной карантинной фитосанитарной зоне в течении одного рабочего дня со дня принятия настоящего Приказа обеспечить размещение данной информации на официальном сайте Управления Россельхознадзора по Оренбургской области и опубликование в средствах массовой информации;
- довести настоящий приказ до сведения всех должностных лиц, осуществляющих фитосанитарный надзор в сфере карантина растений и до начальника отдела государственной службы, кадров, делопроизводства и спецработы Управления Россельхознадзора по Оренбургской области».

5. Контроль за исполнением настоящего приказа возложить на начальника отдела внутреннего карантина растений, качества и безопасности зерна, продуктов его переработки и надзора в области семеноводства Колесникова А.А.

Руководитель



С.В. Рябых

Приложение 1
к приказу «Об установлении
карантинной фитосанитарной зоны
и карантинного фитосанитарного
режима»
от «23» ноября 2022
№ 612

Карантинный фитосанитарный режим по горчаку ползучему (розовому)
(*Ascroptilon repens* DC) в карантинной фитосанитарной зоне.

На период действия карантинного фитосанитарного режима установить следующие запреты (ограничения) в границах муниципального образования Беляевский район, муниципального образования Акбулакский район, Муниципального образования Адамовский район, муниципального образования Гайский городской округ Оренбургской области:

- разрешается вывоз и реализация подкарантинной продукции, выращенной в очаге, при условии отсутствия в ней плодов горчака ползучего, подтвержденного результатами лабораторных исследований;
- разрешается вывоз и реализация подкарантинной продукции, переработанной из выращенной в очаге, при условии отсутствия в ней жизнеспособных плодов горчака ползучего, подтвержденного результатами лабораторных исследований;
- запрещается использовать территорию очага для выращивания семенного материала;
- запрещается использование на корм животным и птицам зерна, зерновых отходов, содержащих жизнеспособные плоды горчака ползучего;
- запрещается использование на корм сельскохозяйственным животным сена и соломы, засоренных плодами горчака ползучего;
- запрещается выпас сельскохозяйственных животных после начала плодоношения горчака ползучего (со второй половины августа);
- запрещается использовать неперепревший навоз, содержащий жизнеспособные плоды горчака ползучего, в качестве удобрения;
- запрещается вывоз почвы и грунта за пределы границ очага;
- запрещается использование почвы из очага для набивки парников;
- запрещается вывоз отходов на свалки, утилизация в пруды, реки и т.д.

Приложение 2

к приказу «Об установлении карантинной фитосанитарной зоны и карантинного фитосанитарного режима»

от «23» ноября 2022

№ 612

Программа локализации очага карантинного объекта и ликвидации популяции карантинного объекта горчак ползучий (розовый) (*Ascrotilon repens* DC)

1. Сведения о границах карантинной фитосанитарной зоны.

С учетом анализа фитосанитарного риска и биологических особенностей карантинного объекта, установить карантинную фитосанитарную зону по горчаку ползучему (розовому) (*Ascrotilon repens* DC), на землях:

1.1 ОАО «Беляевская МТС Нива» (адрес: Беляевский район, с. Беляевка) на площади 417 га, в том числе в очагах площадью 28 га, - земли сельскохозяйственного назначения, а также в буферной зоне площадью 389 га в границах земельного участка с кадастровыми номерами 56:06:0506011:5.

1.2 ООО «Авангард» (адрес: Беляевский район, с. Буртинское) на площади 2017 га, в том числе в очагах площадью 10,06 га, - земли сельскохозяйственного назначения, а также в буферной зоне площадью 2006,94 га в границах земельного участка с кадастровыми номерами 56:06:0410016:1, 56:06:0410018:1.

1.3 СПК «Карагачский» (адрес: Беляевский район, с. Карагач) на площади 416 га, в том числе в очагах площадью 6,05 га, - земли сельскохозяйственного назначения, а также в буферной зоне площадью 409,95 га в границах земельного участка с кадастровыми номерами 56:06:0809002:43.

1.4 ООО «Искра» (адрес: Акбулакский район, с. Советское) на площади 1456 га, в том числе в очагах площадью 114 га, - земли сельскохозяйственного назначения, а также в буферной зоне площадью 1342 га в границах земельного участка с кадастровыми номерами 56:03:1214002:116, 56:03:1214002:112.

1.5 СПК (колхоз) «Авангард» (адрес: Акбулакский район, п. Новопавловка) на площади 736 га, в том числе в очагах площадью 43 га, - земли сельскохозяйственного назначения, а также в буферной зоне площадью 693 га в границах земельного участка с кадастровыми номерами 56:03:0000000:103.

1.6 ООО «Жулдуз» (адрес: Акбулакский район, с. Кулаксай) на площади 130 га, в том числе в очагах площадью 3 га, - земли сельскохозяйственного назначения, а также в буферной зоне площадью 127 га в границах земельного участка с кадастровыми номерами 56:03:0000000:212.

1.7 СПК (колхоз) «Шаповалово» (адрес: Акбулакский район, с. Шаповалово) на площади 415 га, в том числе в очагах площадью 4 га, - земли сельскохозяйственного назначения, а также в буферной зоне площадью 411 га в границах земельного участка с кадастровыми номерами 56:03:1513002:12, 56:03:1513002:5, 56:03:0000000:1623.

1.8 СПК «Колхоз Ворошилова» (адрес: Акбулакский район, п. Федоровка) на площади 790 га, в том числе в очагах площадью 52 га, - земли сельскохозяйственного назначения, а также в буферной зоне площадью 738 га в границах земельного участка с кадастровыми номерами 56:03:1407001.

1.9 СПК «Рассвет» (адрес: Акбулакский район, п. Веселый-1) на площади 1900 га, в том числе в очагах площадью 70 га, - земли сельскохозяйственного назначения, а также в буферной зоне площадью 1830 га в границах земельного участка с кадастровыми номерами 56:03:0419001:68, 56:03:0419001:69, 56:03:0419001:79, 56:03:0000000:181.

1.10 СПК «Русь» (адрес: Акбулакский район, п. Каракулак) на площади 737 га, в том числе в очагах площадью 28 га, - земли сельскохозяйственного назначения, а также в буферной зоне площадью 709 га в границах земельного участка с кадастровыми номерами 56:03:0000000:1667, 56:03:0509002:22, 56:03:0000000:1788.

1.11 СПК «Новоуспенковский» (адрес: Акбулакский район, с. Новоуспеновка) на площади 1697 га, в том числе в очагах площадью 61 га, - земли сельскохозяйственного назначения, а также в буферной зоне площадью 1636 га в границах земельного участка с кадастровыми номерами 56:03:1006001:293, 56:03:1006001:291.

1.12 ЗАО «Майский» (адрес: Адамовский район, п. Майский) на площади 5402336 га, в том числе в очагах площадью 4,362 га, - земли сельскохозяйственного назначения, а также в буферной зоне площадью 2331,638 га в границах земельного участка с кадастровыми номерами 56:02:0705001:66..

1.13 ЗАО «Обильное» (адрес: Адамовский район, п. Обильный) на площади 395 га, в том числе в очагах площадью 0,02 га, - земли сельскохозяйственного назначения, а также в буферной зоне площадью 394,98 га в границах земельного участка с кадастровыми номерами 56:02:0209004:10.

1.14 ЗАО «Адамовское» (адрес: Адамовский район, п. Джарлинский) на площади 538 га, в том числе в очагах площадью 0,0203 га, - земли сельскохозяйственного назначения, а также в буферной зоне площадью 537,9797 га в границах земельного участка с кадастровыми номерами 56:02:0000000:1963.

1.15 СПК (колхоз) «Аниховский» (адрес: Адамовский район, с. Аниховка) на площади 2161 га, в том числе в очагах площадью 0,6177 га, - земли сельскохозяйственного назначения, а также в буферной зоне площадью 2160,3823 га в границах земельного участка с кадастровыми номерами 56:02:0000000:247, 56:02:0000000:219.

1.16 СПК «Джарлинский» (адрес: Адамовский район, п. Адамовка) на площади 807 га, в том числе в очагах площадью 0,5 га, - земли сельскохозяйственного назначения, а также в буферной зоне площадью 806,5 га в границах земельного участка с кадастровыми номерами 56:02:0000000:2099, 56:02:0000000:238.

1.17 КФХ «Гульмира» (адрес: Гайский городской округ, с. Старохалилово) на площади 292 га, в том числе в очагах площадью 1,55 га, - земли сельскохозяйственного назначения, а также в буферной зоне площадью 290,45 га в границах земельного участка с кадастровыми номерами 56:09:0000000:237, 56:09:0816001:260, 56:09:0816003:125.

1.18 ООО «Агропромышленный комплекс «Надежда»» (адрес: Гайский городской округ, п. Херсон) на площади 1007 га, в том числе в очагах площадью 0,3 га, - земли сельскохозяйственного назначения, а также в буферной зоне площадью 1006,7 га в границах земельного участка с кадастровыми номерами 56:09:0000000:104, 56:09:0406003:10.

1.19 ООО «Успех» (адрес: Гайский городской округ, с. Новокиевка) на площади 1045 га, в том числе в очагах площадью 0,26 га, - земли сельскохозяйственного назначения, а также в буферной зоне площадью 1044,74 га в границах земельного участка с кадастровыми номерами 56:09:0606001:6.

1.20 ООО АПК «Виктория» (адрес: Гайский городской округ, г. Гай) на площади 505 га, в том числе в очагах площадью 0,499 га, - земли сельскохозяйственного назначения, а также в буферной зоне площадью 504,501 га в границах земельного участка с кадастровыми номерами 56:09:0000000:1179.

1.21 ООО «Табынское» (адрес: Гайский городской округ, с. Табынское) на площади 145 га, в том числе в очагах площадью 0,001 га, - земли сельскохозяйственного назначения, а также в буферной зоне площадью 144,999 га в границах земельного участка с кадастровыми номерами 56:09:0000000:1179.

2. Наименование карантинного объекта, в связи с выявлением которого вводится карантинный фитосанитарный режим
Горчак ползучий (розовый) (*Acroptilon repens* DC)

3. Перечень установленных ограничений осуществления деятельности, связанной с производством (в том числе переработкой), хранением, перевозкой, реализацией, уничтожением подкарантинной продукции, и (или) дополнительных обязанностей в отношении лиц, использующих для осуществления указанной деятельности подкарантинных объектов:

- разрешается вывоз и реализация подкарантинной продукции, выращенной в очаге, при условии отсутствия в ней плодов горчача ползучего, подтвержденного результатами лабораторных исследований;
- разрешается вывоз и реализация подкарантинной продукции, переработанной из выращенной в очаге, при условии отсутствия в ней жизнеспособных плодов горчача ползучего, подтвержденного результатами лабораторных исследований;
- запрещается использовать территорию очага для выращивания семенного материала;
- запрещается использование на корм животным и птицам зерна, зерновых отходов, содержащих жизнеспособные плоды горчача ползучего;
- запрещается использование на корм сельскохозяйственным животным сена и соломы, засоренных плодами горчача ползучего;
- запрещается выпас сельскохозяйственных животных после начала плодоношения горчача ползучего (со второй половины августа);
- запрещается использовать неперепревший навоз, содержащий жизнеспособные плоды горчача ползучего, в качестве удобрения;
- запрещается вывоз почвы и грунта за пределы границ очага;
- запрещается использование почвы из очага для набивки парников;
- запрещается вывоз отходов на свалки, утилизация в пруды, реки и т.д.

4. Перечень мероприятий по осуществлению локализации очага карантинного объекта и (или) ликвидации популяции карантинного объекта:

№ п/п	Наименование мероприятия	Срок исполнения	Ответственный исполнитель
1	Обеспечить своевременную организацию проведения комплекса мер по локализации и ликвидации очагов карантинного объекта	До упразднения фитосанитарной зоны, режима	Пользователь подкарантинного объекта
2	Проведение систематических фитосанитарных обследований подкарантинных объектов	В течение вегетационного периода	Пользователь подкарантинного объекта
3	Проведение химической обработки очагов гербицидами, разрешенными для применения на территории Российской Федерации	В течение вегетационного периода	Пользователь подкарантинного объекта
4	Проведение мониторинга карантинного фитосанитарного состояния подкарантинных объектов, для уточнения границ очагов карантинного объекта и контроля за мероприятиями по локализации и ликвидации очагов карантинного объекта	Ежегодно (в период с 01.05 по 01.09) до упразднения фитосанитарной зоны, режима	Управление Россельхознадзора по Оренбургской области
5	Уничтожение отходов растительной	В течение	Пользователь

	продукции, засоренных жизнеспособными плодами горчака ползучего и не предназначенные для переработки, путем сжигания или закапывания в ямы на территории очага, глубиной не менее 0,5 м;	вегетационного периода	подкарантинного объекта
6	Проведение разъяснительной работы с хозяйствующими субъектами, осуществляющими хозяйственную деятельность на территории карантинной фитосанитарной зоны	В течение года	Администрация района, Управление Россельхознадзора по Оренбургской области
7	Урожай, собранный в очаге, складировать отдельно от остального	Постоянно до упразднения фитосанитарной зоны, режима	Пользователь подкарантинного объекта
8	Проводить регулярные скашивания до плодоношения горчака ползучего от трех до четырех раз в течение вегетационного периода	Постоянно до упразднения фитосанитарной зоны, режима	Пользователь подкарантинного объекта
9	Проводить прополку до образования плодов горчака ползучего	Постоянно до упразднения фитосанитарной зоны, режима	Пользователь подкарантинного объекта
10	Обрабатываемые земли на территории очага отводят под пары с последующим залужением многолетними травами или последующим двухлетним посевом озимых зерновых с повышенной нормой высева. На парах проводят три – четыре культивации в течение вегетационного периода в сочетании с обработками гербицидами	Постоянно до упразднения фитосанитарной зоны, режима	Пользователь подкарантинного объекта
11	При обнаружении новых очагов карантинных объектов незамедлительно информировать Управление Россельхознадзора по Оренбургской области	Постоянно	Администрация района, Пользователь подкарантинного объекта, хозяйствующие субъекты, которые имеют во владении, в пользовании, в аренде подкарантинные объекты, а также осуществляющие хозяйственную и (или) деятельность в карантинной фитосанитарной зоне
12	Проводят очистку сельскохозяйственных орудий и	Постоянно до упразднения	Пользователь подкарантинного

инструментов, сельскохозяйственной техники, транспортных средств, упаковочного материала (тары), одежды и обуви;	фитосанитарной зоны, режима	объекта
--	-----------------------------	---------

5. План проведения проверок расположенных в границах карантинной фитосанитарной зоны подкарантинных объектов, в том числе перечень этих подкарантинных объектов, дату и срок проведения каждой проверки:

Проверки подкарантинного объекта:

1.1 ОАО «Беляевская МТС Нива» (адрес: Беляевский район, с. Беляевка) на площади 417 га, в том числе в очагах площадью 28 га, - земли сельскохозяйственного назначения, а также в буферной зоне площадью 389 га в границах земельного участка с кадастровыми номерами 56:06:0506011:5.

1.2 ООО «Авангард» (адрес: Беляевский район, с. Буртинское) на площади 2017 га, в том числе в очагах площадью 10,06 га, - земли сельскохозяйственного назначения, а также в буферной зоне площадью 2006,94 га в границах земельного участка с кадастровыми номерами 56:06:0410016:1, 56:06:0410018:1.

1.3 СПК «Карагачский» (адрес: Беляевский район, с. Карагач) на площади 416 га, в том числе в очагах площадью 6,05 га, - земли сельскохозяйственного назначения, а также в буферной зоне площадью 409,95 га в границах земельного участка с кадастровыми номерами 56:06:0809002:43.

1.4 ООО «Искра» (адрес: Акбулакский район, с. Советское) на площади 1456 га, в том числе в очагах площадью 114 га, - земли сельскохозяйственного назначения, а также в буферной зоне площадью 1342 га в границах земельного участка с кадастровыми номерами 56:03:1214002:116, 56:03:1214002:112.

1.5 СПК (колхоз) «Авангард» (адрес: Акбулакский район, п. Новопавловка) на площади 736 га, в том числе в очагах площадью 43 га, - земли сельскохозяйственного назначения, а также в буферной зоне площадью 693 га в границах земельного участка с кадастровыми номерами 56:03:0000000:103.

1.6 ООО «Жулдуз» (адрес: Акбулакский район, с. Кулаксай) на площади 130 га, в том числе в очагах площадью 3 га, - земли сельскохозяйственного назначения, а также в буферной зоне площадью 127 га в границах земельного участка с кадастровыми номерами 56:03:0000000:212.

1.7 СПК (колхоз) «Шаповалово» (адрес: Акбулакский район, с. Шаповалово) на площади 415 га, в том числе в очагах площадью 4 га, - земли сельскохозяйственного назначения, а также в буферной зоне

площадью 411 га в границах земельного участка с кадастровыми номерами 56:03:1513002:12, 56:03:1513002:5, 56:03:0000000:1623.

1.8 СПК «Колхоз Ворошилова» (адрес: Акбулакский район, п. Федоровка) на площади 790 га, в том числе в очагах площадью 52 га, - земли сельскохозяйственного назначения, а также в буферной зоне площадью 738 га в границах земельного участка с кадастровыми номерами 56:03:1407001.

1.9 СПК «Рассвет» (адрес: Акбулакский район, п. Веселый-1) на площади 1900 га, в том числе в очагах площадью 70 га, - земли сельскохозяйственного назначения, а также в буферной зоне площадью 1830 га в границах земельного участка с кадастровыми номерами 56:03:0419001:68, 56:03:0419001:69, 56:03:0419001:79, 56:03:0000000:181.

1.10 СПК «Русь» (адрес: Акбулакский район, п. Каракулак) на площади 737 га, в том числе в очагах площадью 28 га, - земли сельскохозяйственного назначения, а также в буферной зоне площадью 709 га в границах земельного участка с кадастровыми номерами 56:03:0000000:1667, 56:03:0509002:22, 56:03:0000000:1788.

1.11 СПК «Новоуспенковский» (адрес: Акбулакский район, с. Новоуспеновка) на площади 1697 га, в том числе в очагах площадью 61 га, - земли сельскохозяйственного назначения, а также в буферной зоне площадью 1636 га в границах земельного участка с кадастровыми номерами 56:03:1006001:293, 56:03:1006001:291.

1.12 ЗАО «Майский» (адрес: Адамовский район, п. Майский) на площади 5402336 га, в том числе в очагах площадью 4,362 га, - земли сельскохозяйственного назначения, а также в буферной зоне площадью 2331,638 га в границах земельного участка с кадастровыми номерами 56:02:0705001:66..

1.13 ЗАО «Обильное» (адрес: Адамовский район, п. Обильный) на площади 395 га, в том числе в очагах площадью 0,02 га, - земли сельскохозяйственного назначения, а также в буферной зоне площадью 394,98 га в границах земельного участка с кадастровыми номерами 56:02:0209004:10.

1.14 ЗАО «Адамовское» (адрес: Адамовский район, п. Джарлинский) на площади 538 га, в том числе в очагах площадью 0,0203 га, - земли сельскохозяйственного назначения, а также в буферной зоне площадью 537,9797 га в границах земельного участка с кадастровыми номерами 56:02:0000000:1963.

1.15 СПК (колхоз) «Аниховский» (адрес: Адамовский район, с. Аниховка) на площади 2161 га, в том числе в очагах площадью 0,6177 га, - земли сельскохозяйственного назначения, а также в буферной зоне площадью 2160,3823 га в границах земельного участка с кадастровыми номерами 56:02:0000000:247, 56:02:0000000:219.

1.16 СПК «Джарлинский» (адрес: Адамовский район, п. Адамовка) на площади 807 га, в том числе в очагах площадью 0,5 га, - земли сельскохозяйственного назначения, а также в буферной зоне площадью 806,5

га в границах земельного участка с кадастровыми номерами 56:02:0000000:2099, 56:02:0000000:238.

1.17 КФХ «Гульмира» (адрес: Гайский городской округ, с. Старохапилово) на площади 292 га, в том числе в очагах площадью 1,55 га, - земли сельскохозяйственного назначения, а также в буферной зоне площадью 290,45 га в границах земельного участка с кадастровыми номерами 56:09:0000000:237, 56:09:0816001:260, 56:09:0816003:125.

1.18 ООО «Агропромышленный комплекс «Надежда»» (адрес: Гайский городской округ, п. Херсон) на площади 1007 га, в том числе в очагах площадью 0,3 га, - земли сельскохозяйственного назначения, а также в буферной зоне площадью 1006,7 га в границах земельного участка с кадастровыми номерами 56:09:0000000:104, 56:09:0406003:10.

1.19 ООО «Успех» (адрес: Гайский городской округ, с. Новокиевка) на площади 1045 га, в том числе в очагах площадью 0,26 га, - земли сельскохозяйственного назначения, а также в буферной зоне площадью 1044,74 га в границах земельного участка с кадастровыми номерами 56:09:0606001:6.

1.20 ООО АПК «Виктория» (адрес: Гайский городской округ, г. Гай) на площади 505 га, в том числе в очагах площадью 0,499 га, - земли сельскохозяйственного назначения, а также в буферной зоне площадью 504,501 га в границах земельного участка с кадастровыми номерами 56:09:0000000:1179.

1.21 ООО «Табынское» (адрес: Гайский городской округ, с. Табынское) на площади 145 га, в том числе в очагах площадью 0,001 га, - земли сельскохозяйственного назначения, а также в буферной зоне площадью 144,999 га в границах земельного участка с кадастровыми номерами 56:09:0000000:1179.,осуществлять ежегодно в период с 01.05 по 01.09 в соответствии с ежегодным планом карантинного фитосанитарного мониторинга.

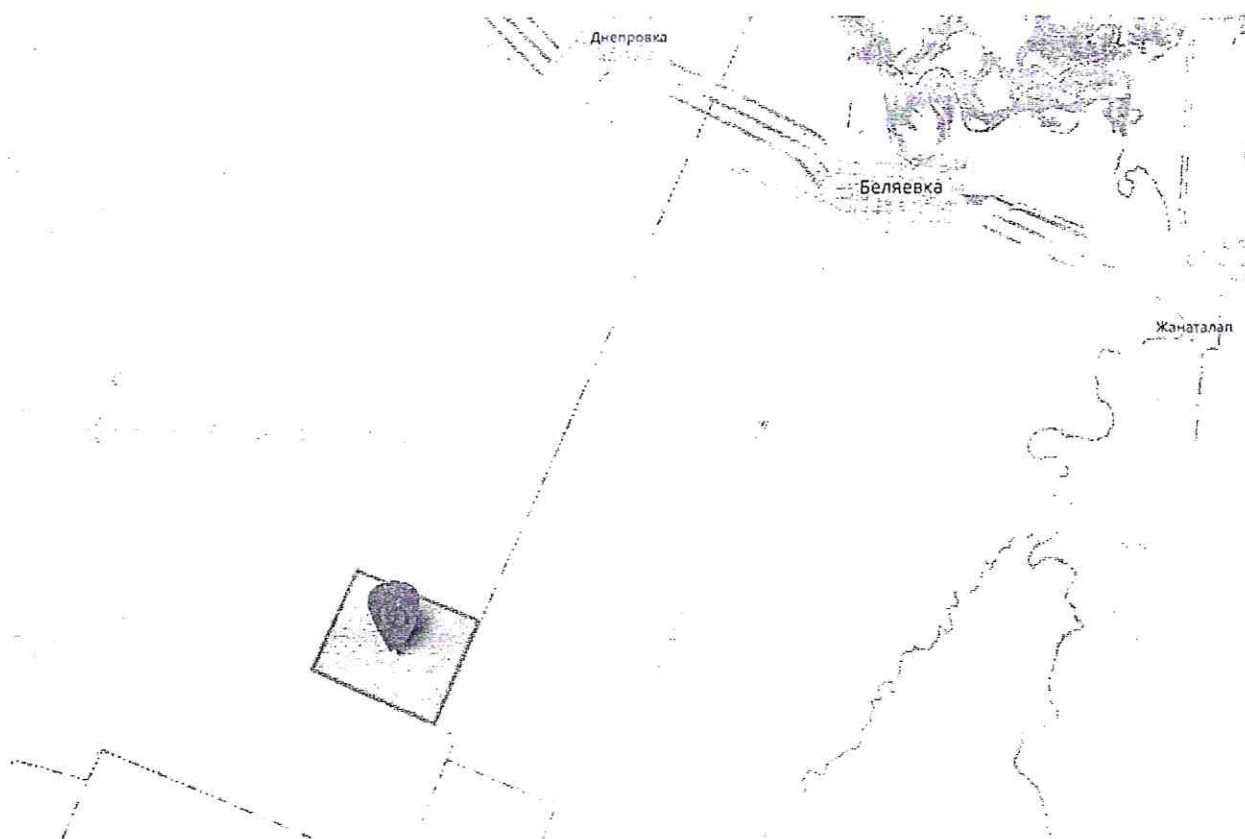
6.Критерии ликвидации популяции карантинного объекта и критерии отмены карантинного фитосанитарного режима:

Критерием установления факта ликвидации популяции горчака ползучего и основанием для упразднения карантинной фитосанитарной зоны и отмены карантинного фитосанитарного режима является отсутствие горчака ползучего в карантинной фитосанитарной зоне в течение трех лет подряд, подтвержденное данными контрольных обследований и результатами лабораторных исследований.

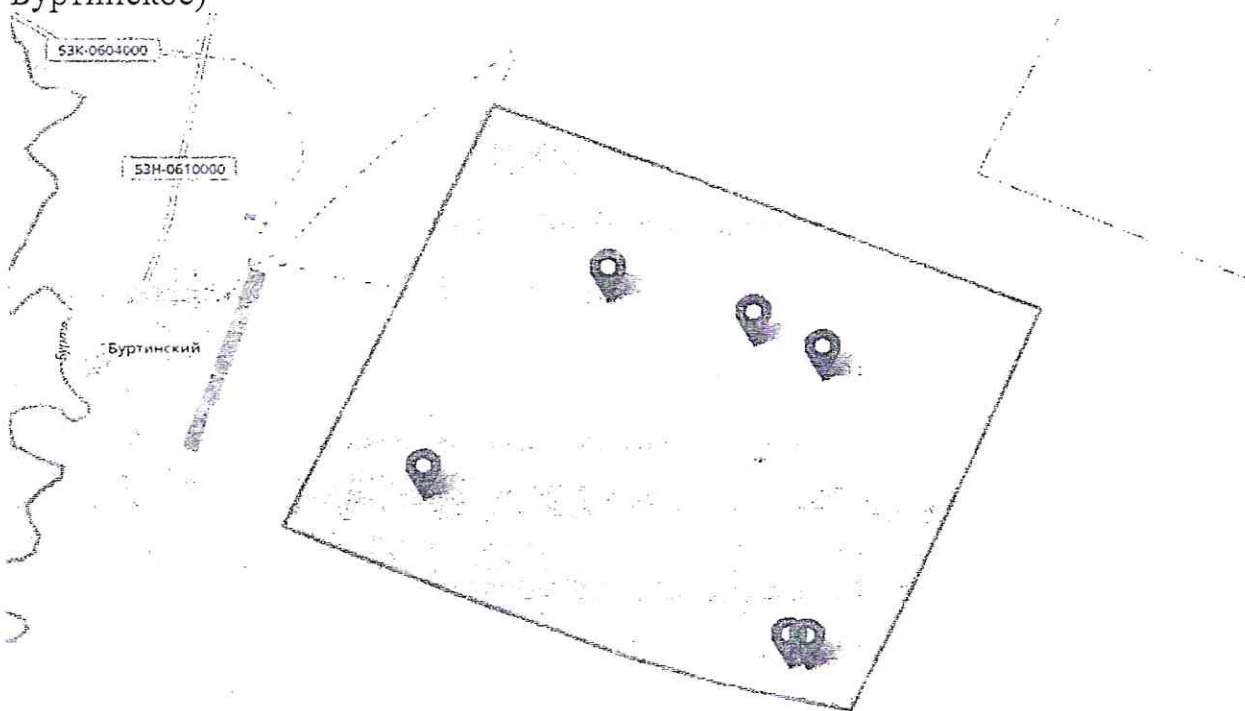
Приложение 3
к приказу «Об установлении
карантинной фитосанитарной зоны
и карантинного фитосанитарного
режима»

от «23» ноября 2022
№ 612

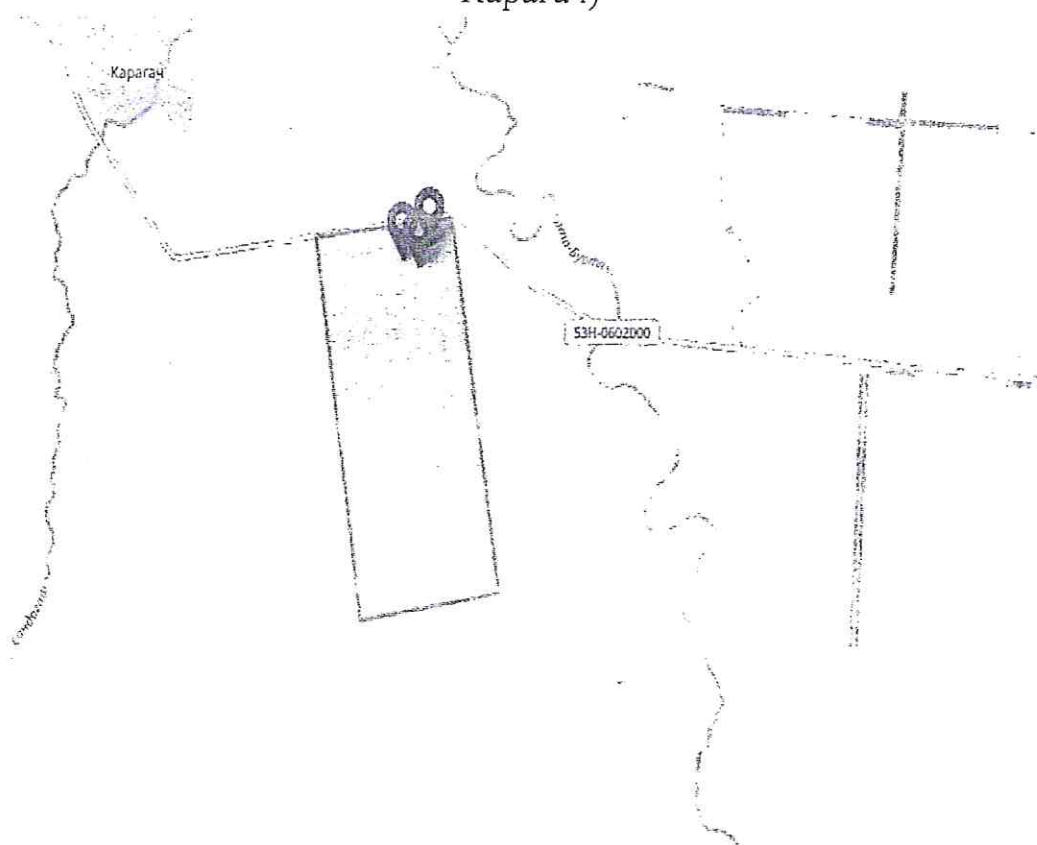
Карантинная фитосанитарная зона по горчаку ползучему (розовому)
(*Ascroptilon repens* DC) ОАО «Беляевская МТС Нива» (адрес: Беляевский
район, с. Беляевка)



Карантинная фитосанитарная зона по горчаку ползучему (розовому) (*Ascorptilon reptans* DC) ООО «Авангард» (адрес: Беляевский район, с. Буртинское)



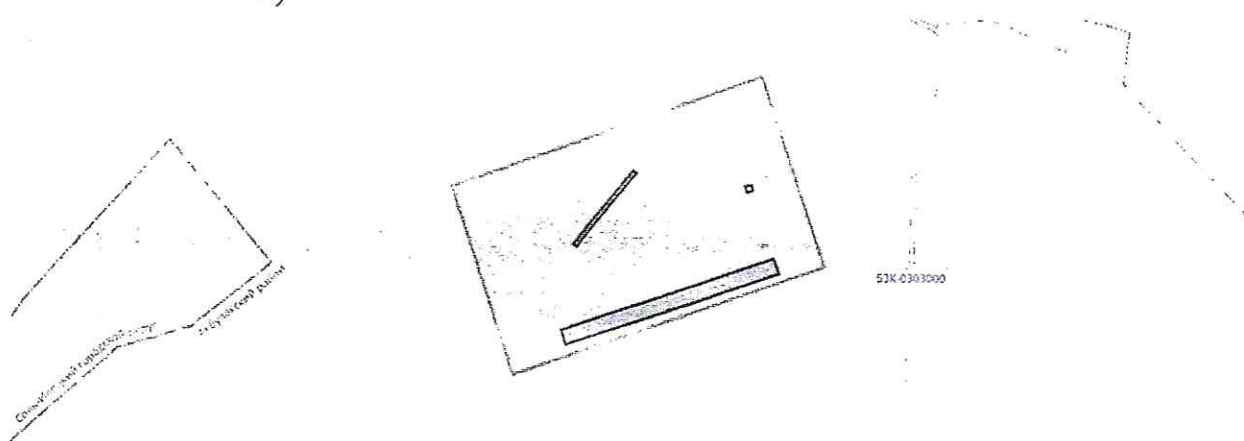
Карантинная фитосанитарная зона по горчаку ползучему (розовому) (*Ascorptilon reptans* DC) СПК «Карагачский» (адрес: Беляевский район, с. Карагач)



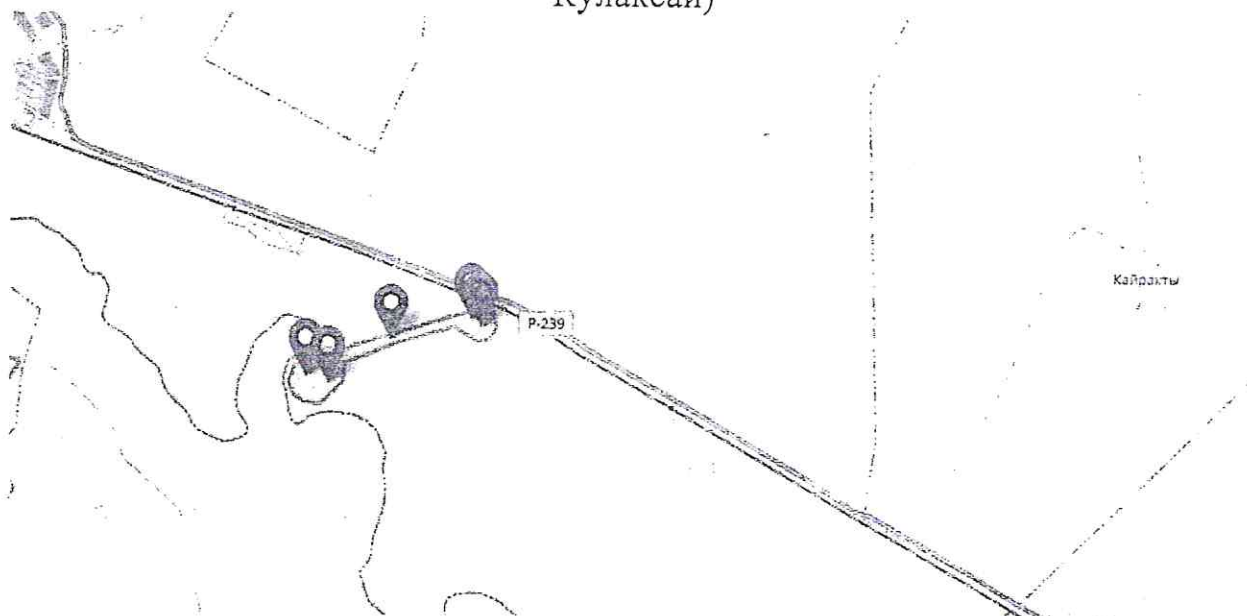
Карантинная фитосанитарная зона по горчаку ползучему (розовому) (*Acroptilon repens* DC) ООО «Искра» (адрес: Акбулакский район, с. Советское)



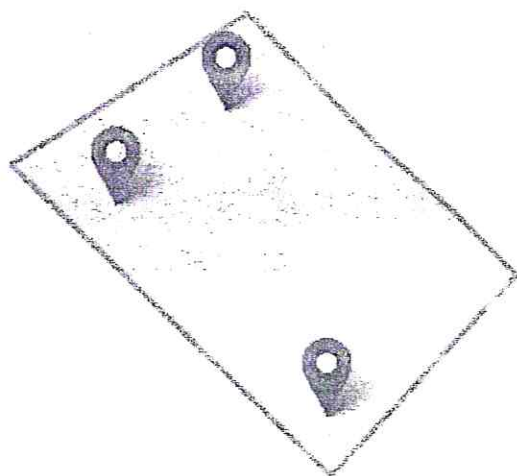
Карантинная фитосанитарная зона по горчаку ползучему (розовому) (*Acroptilon repens* DC) СПК (колхоз) «Авангард» (адрес: Акбулакский район, п. Новопавловка)



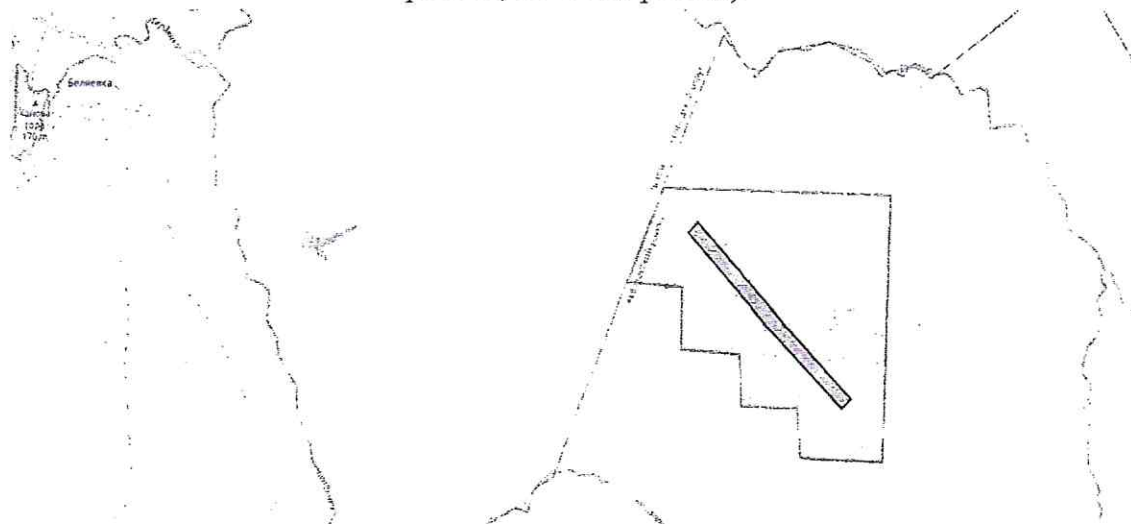
Карантинная фитосанитарная зона по горчаку ползучему (розовому)
(*Ascrotilon repens* DC) ООО «Жулдуз» (адрес: Акбулакский район, с.
Кулаксай)



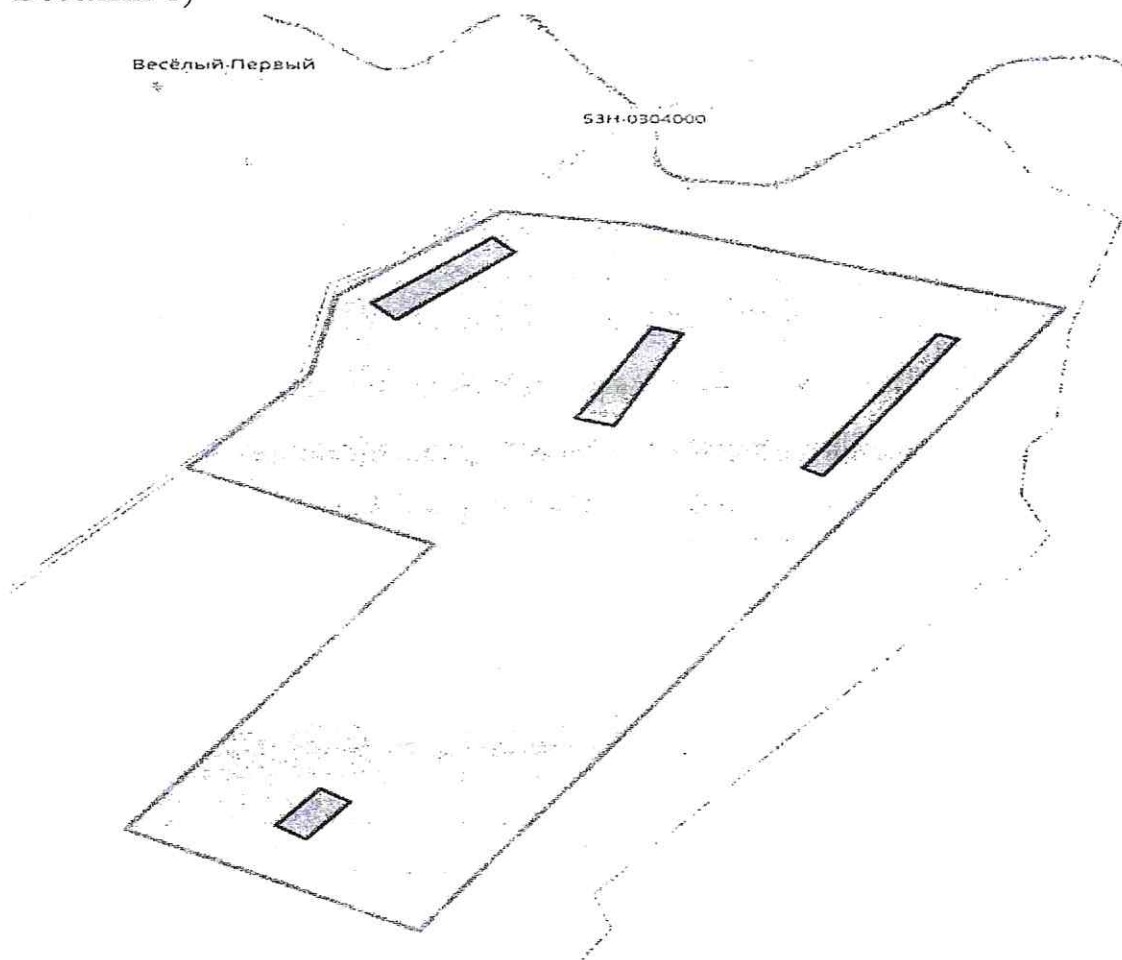
Карантинная фитосанитарная зона по горчаку ползучему (розовому)
(*Ascrotilon repens* DC) СПК (колхоз) «Шаповалово» (адрес: Акбулакский
район, с. Шаповалово)



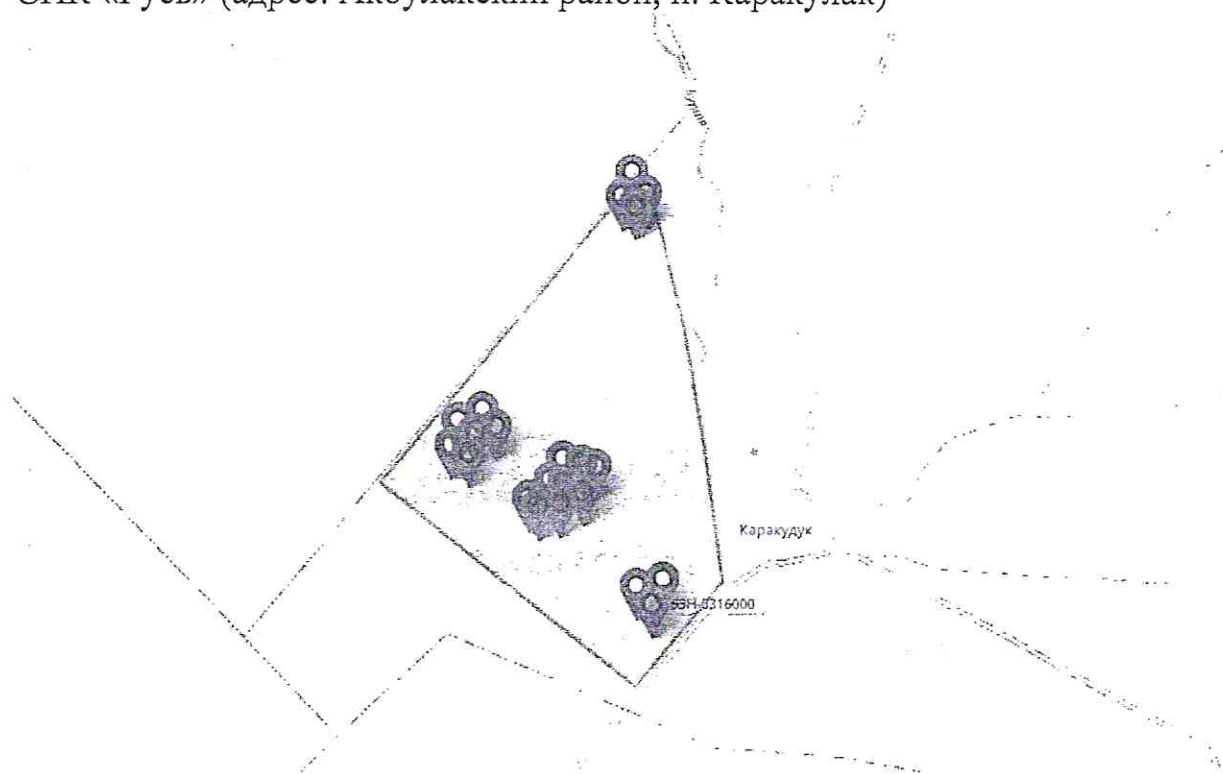
Карантинная фитосанитарная зона по горчаку ползучему (розовому)
(*Ascroptilon repens* DC) СПК «Колхоз Ворошилова» (адрес: Акбулакский район, п. Федоровка)



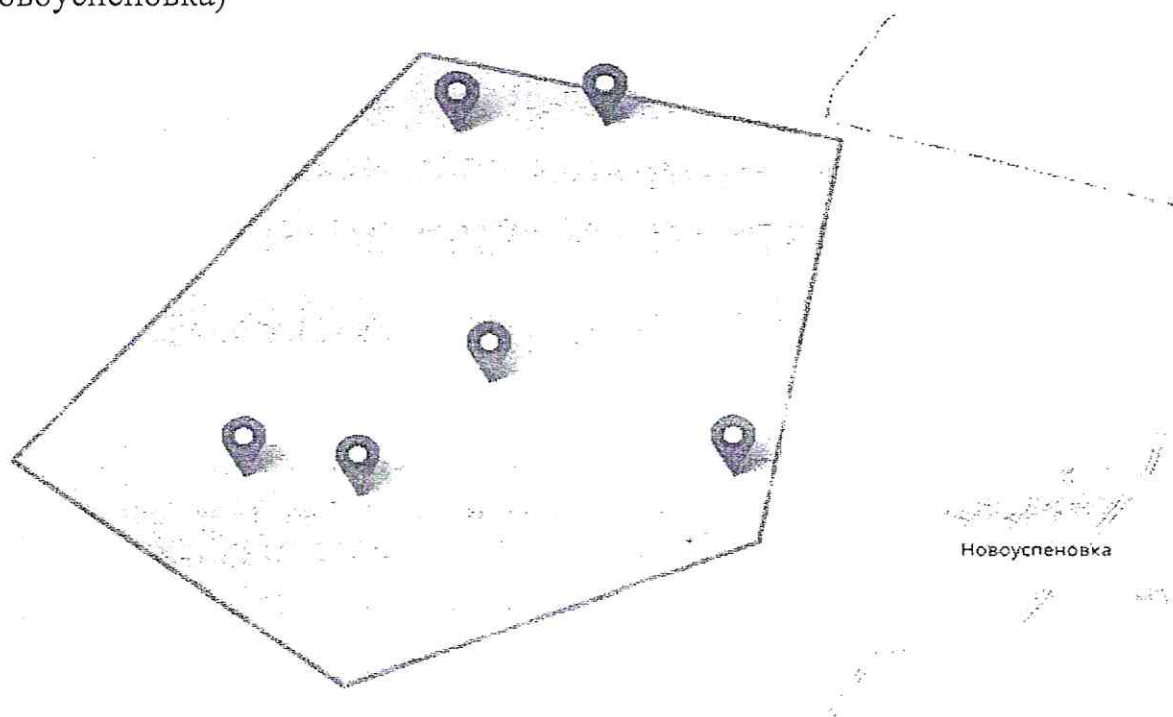
Карантинная фитосанитарная зона по горчаку ползучему (розовому)
(*Ascroptilon repens* DC) СПК «Рассвет» (адрес: Акбулакский район, п. Веселый-1)



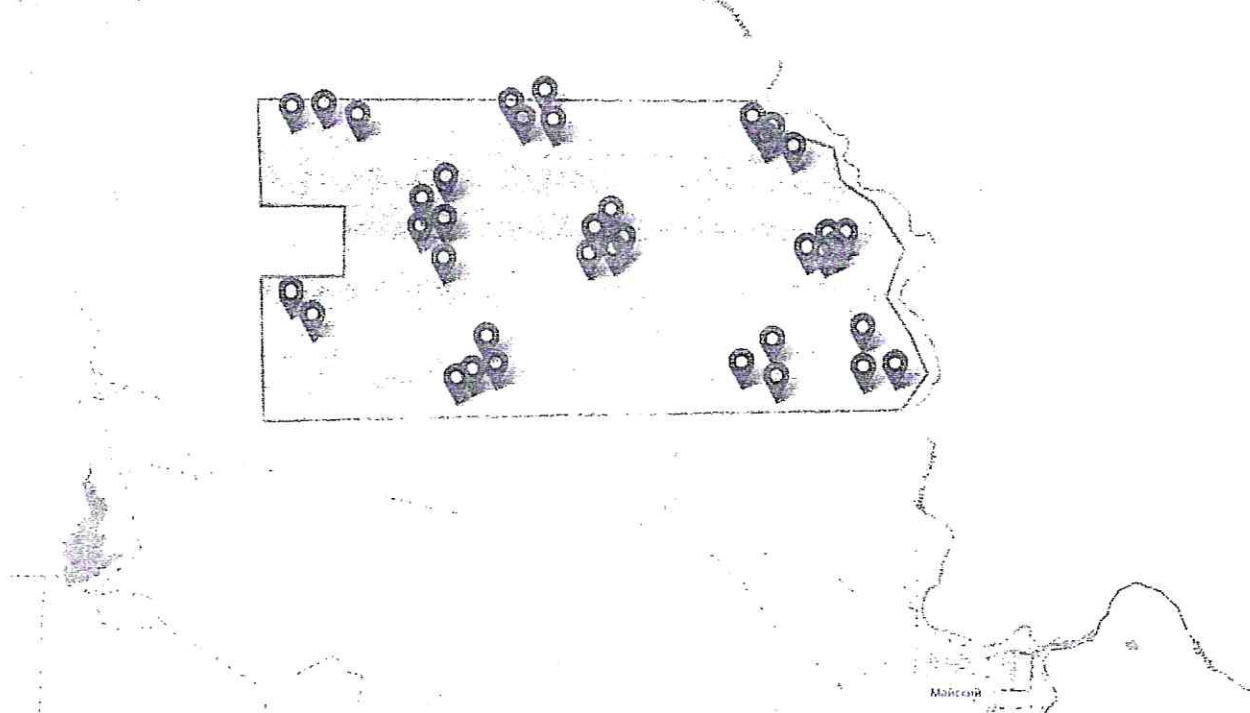
Карантинная фитосанитарная зона по горчаку ползучему (розовому)
(*Ascorhizon repens* DC)
СПК «Русь» (адрес: Акбулакский район, п. Каракулак)




Карантинная фитосанитарная зона по горчаку ползучему (розовому)
(*Ascorhizon repens* DC) СПК «Новоуспенковский» (адрес: Акбулакский район,
с. Новоуспеновка)



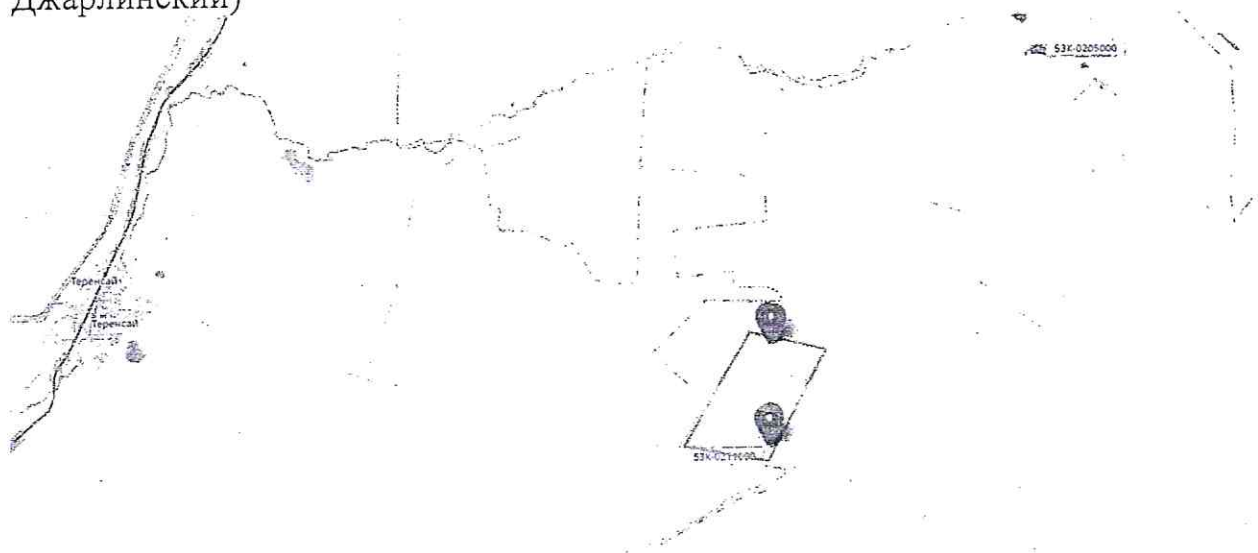
Карантинная фитосанитарная зона по горчаку ползучему (розовому)
(*Ascorptilon perens* DC) ЗАО «Майский» (адрес: Адамовский район, п.
Майский)



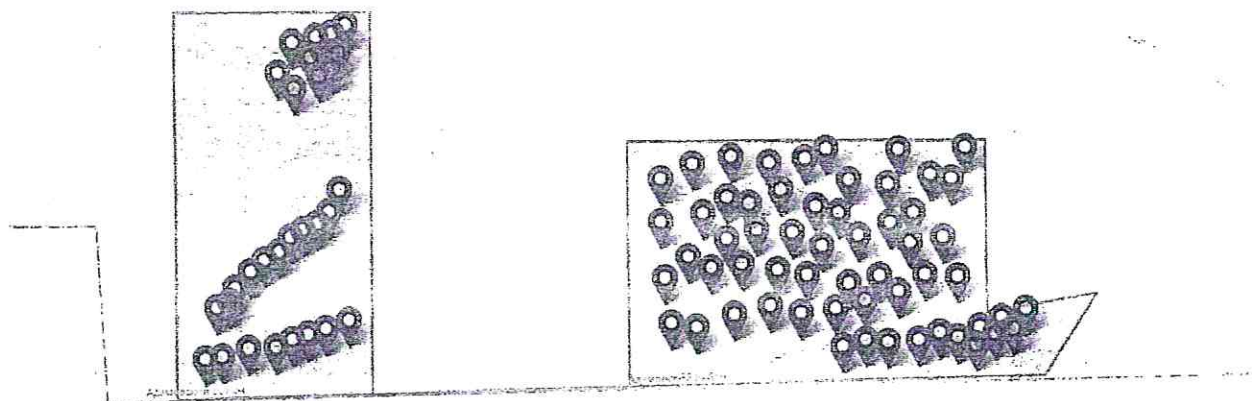
Карантинная фитосанитарная зона по горчаку ползучему (розовому)
(*Ascorptilon perens* DC) ЗАО «Обильное» (адрес: Адамовский район, п.
Обильный)



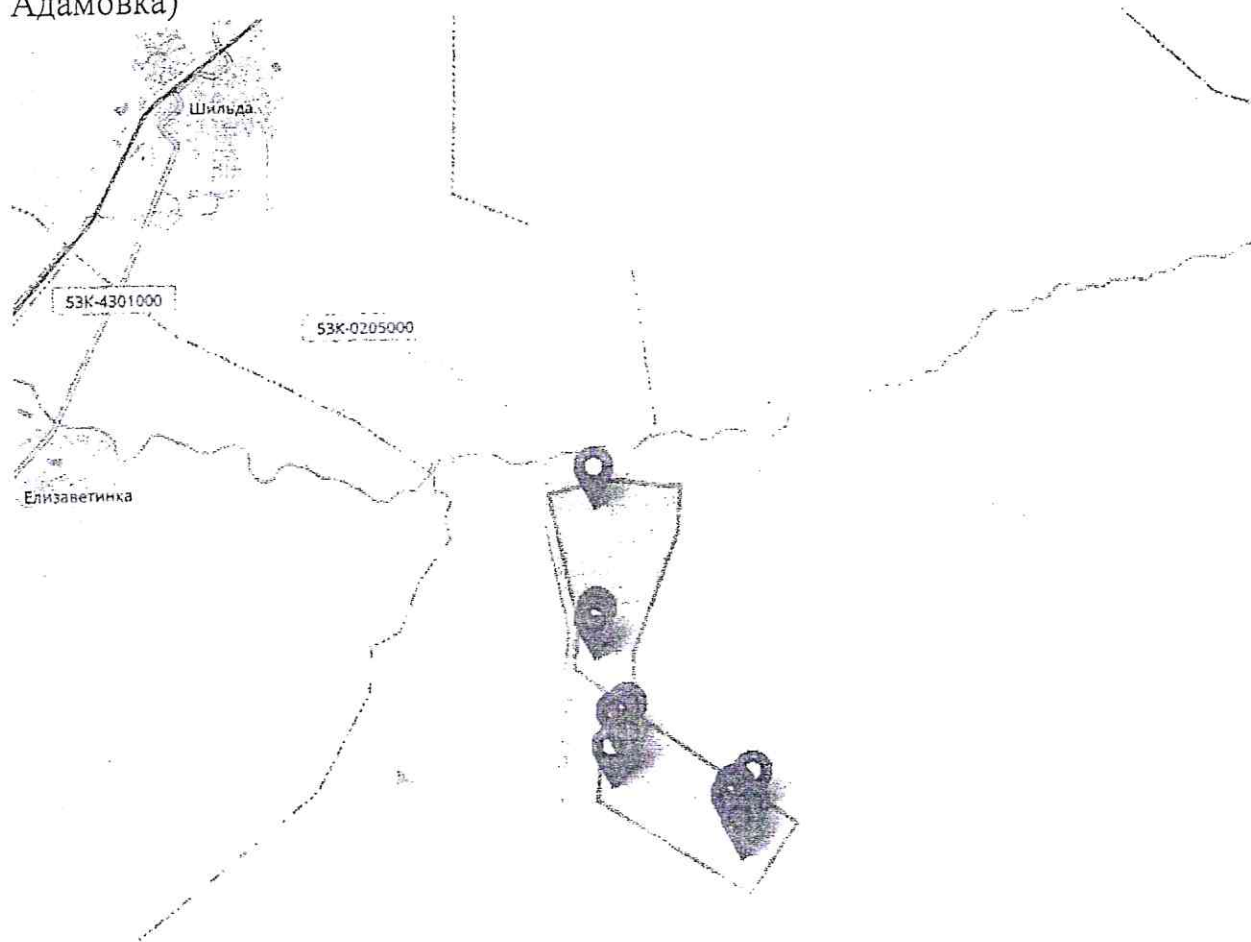
Карантинная фитосанитарная зона по горчаку ползучему (розовому) (*Ascorptilon repens* DC) ЗАО «Адамовское» (адрес: Адамовский район, п. Джарлинский)



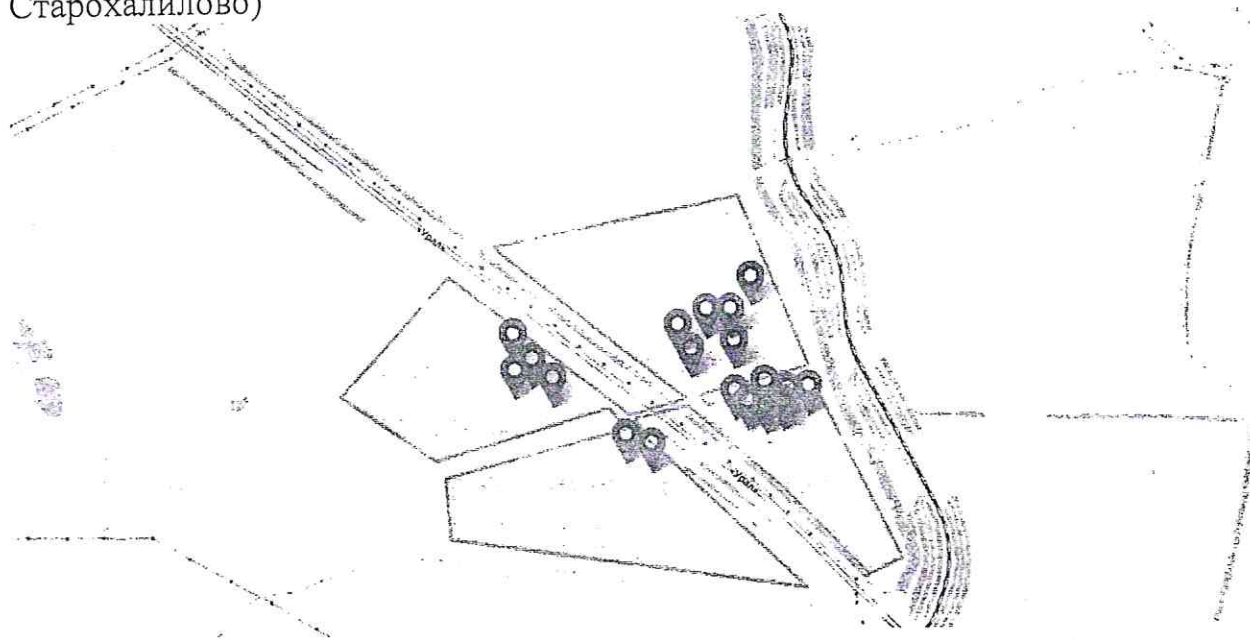
Карантинная фитосанитарная зона по горчаку ползучему (розовому) (*Ascorptilon repens* DC) СПК (колхоз) «Аниховский» (адрес: Адамовский район, с. Аниховка)



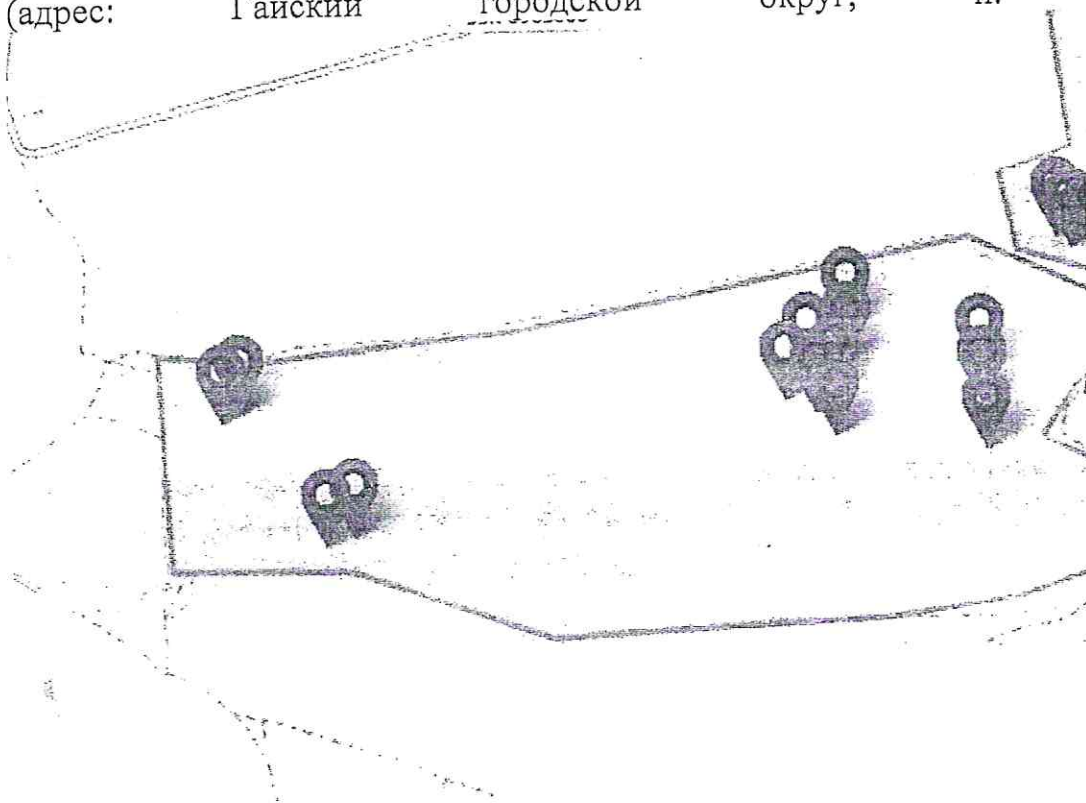
Карантинная фитосанитарная зона по горчаку ползучему (розовому) (*Ascroptilon repens* DC) СПК «Джарлинский» (адрес: Адамовский район, п. Адамовка)



Карантинная фитосанитарная зона по горчаку ползучему (розовому) (*Ascroptilon repens* DC) КФХ «Гульмира» (адрес: Гайский городской округ, с. Старохашилово)



Карантинная фитосанитарная зона по горчаку ползучему (розовому)
(*Ascorptilon gerens* DC) ООО «Агропромышленный комплекс «Надежда»
(адрес: Гайский городской округ, п. Херсон)



Карантинная фитосанитарная зона по горчаку ползучему (розовому)
(*Ascorptilon gerens* DC) ООО «Успех» (адрес: Гайский городской округ, с.
Новокиевка)



Карантинная фитосанитарная зона по горчаку ползучему (розовому)
(*Ascorptilon герens DC*) ООО АПК «Виктория» (адрес: Гайский городской
округ, г. Гай)



Карантинная фитосанитарная зона по горчаку ползучему (розовому)
(*Ascorptilon герens DC*) ООО «Табынское» (адрес: Гайский городской
округ, с. Табынское)

