



**ФЕДЕРАЛЬНАЯ СЛУЖБА ПО ВЕТЕРИНАРНОМУ И
ФИТОСАНИТАРНОМУ НАДЗОРУ
(Россельхознадзор)
УПРАВЛЕНИЕ
по Оренбургской области**

ПРИКАЗ

от *24 июля 2008 г.*

№ *3483*

Оренбург

[Об установлении карантинной фитосанитарной зоны]
и карантинного фитосанитарного режима

В связи с выявлением в КФХ «Хрулова Г.Р.» (адрес: Красногвардейский район, с. Староюлдашево) на площади 337 га; Муниципальном образовании Пролетарский сельсовет (адрес: Красногвардейский район, п. Пролетарка) на площади 50 га; Муниципальном образовании Токский сельсовет (адрес: Красногвардейский район, с. Токское) на площади 340 га; СПК агрофирма «Заветы Ленина» (адрес: Красногвардейский район, с. Плешаново) на площади 719 га; Муниципальном образовании Свердловский сельсовет (адрес: Красногвардейский район, п. Свердловский) на площади 50 га; ООО «Калтан» (адрес: Красногвардейский район, с. Калтан) на площади 3 га; ООО «Кутерля» (адрес: Красногвардейский район, с. Кутерля) на площади 86 га, находящихся на территории Оренбургской области, карантинным сорняком амброзия трехраздельная (*Ambrosia trifida* L.), в целях недопущения их дальнейшего распространения по территории Оренбургской области и за ее пределы, на основании статей 6, 7 Федерального закона от 15 июля 2000 года №99-ФЗ «О карантине растений», и руководствуясь Приказом Министерства сельского хозяйства РФ от 13 февраля 2008 года № 43 «Об установлении и упразднении карантинной фитосанитарной зоны, установлении и отмене карантинного фитосанитарного режима, о наложении и снятии карантина»,

ПРИКАЗЫВАЮ:

1. Установить карантинную фитосанитарную зону по амброзии трехраздельной (*Ambrosia trifida* L.) в границах Муниципального образования Красногвардейский район Оренбургской области.

2. Утвердить в карантинной фитосанитарной зоне карантинный фитосанитарный режим (приложение № 1).

3. Начальнику отдела надзора в области карантина растений, качества и безопасности зерна и продуктов его переработки Рябых С. В. подготовить представление в орган исполнительной власти Оренбургской области о наложении карантина по амброзии трехраздельной (*Ambrosia trifida* L.) и в течение пяти дней после подписания настоящего приказа, разработать и утвердить план мероприятий по борьбе карантинным сорняком, локализации и ликвидации его очагов с указанием карантинных фитосанитарных мер.

4. Начальнику отдела делопроизводства Даминовой А.А. довести настоящий приказ до сведения должностных лиц, указанных в п.1 настоящего приказа.

5. Контроль за исполнением настоящего приказа возложить на Заместителя Руководителя Ковалеву Л.Г.

Руководитель Управления



М.Г. Маслов

Приложение № 1

к приказу «Об установлении карантинной фитосанитарной зоны и карантинного фитосанитарного режима»

от «24» июня 2008 года № 3483

М.Г. Маслов

На основании ст.ст. 6, 12 Федерального закона от 15 июля 2000 года № 99-ФЗ «О карантине растений», Перечня вредителей растений, возбудителей болезней растений и растений (сорняков), имеющих карантинное значение для Российской Федерации, утвержденного Приказом Министерства сельского хозяйства Российской Федерации от 26 декабря 2007 г, № 673 и руководствуясь Приказом Министерства сельского хозяйства РФ от 13 февраля 2008 года №43 «Об установлении и упразднении карантинной фитосанитарной зоны, установлении и отмене карантинного фитосанитарного режима, о наложении и снятии карантина», в целях организации борьбы и предотвращения дальнейшего распространения карантинного сорняка: амброзии трехраздельной (*Ambrosia trifida* L.)

Ввести карантинные ограничения:

1. Запрещается:

Реализовать и отпускать растительную продукцию (сено, солому, полосу, зерно и зерноотходы) без фитосанитарных карантинных документов за пределы территории административных районов, указанных в настоящем приказе.

Высевать засоренными карантинными сорняками семена сельскохозяйственных культур.

Использовать подкарантинные участки для получения семян культурных растений.

Проводить межхозяйственный обмен посевного материала.

Выпас сельскохозяйственных животных на землях, засоренных карантинными сорняками.

Оставлять на обочинах дорог, на необрабатываемых землях, вокруг посевов, многолетних насаждений и других мест очаги карантинных сорняков.

Пропускать воду по каналам, засоренным карантинными сорняками (необходимы специальные отстойники для улавливания семян сорняков).

Использовать почву с подкарантинных участков для набивки парников.

Вывозить на поля неперепревший навоз, полученный при использовании кормов и подстилки, засоренных карантинными сорняками.

2. Урожай сельскохозяйственных культур, собранный с полей, засоренных карантинными сорняками, убирать, обмолачивать, очищать и складировать отдельно от урожая с незасоренных участков.

3. Элеваторное оборудование, используемое для приема, отгрузки и распределения зерна по хранилищам (силосам, складам) тщательно очищать.

4. Для перевозки подкарантинной продукции использовать транспортные средства, исключая просыпи в пути следования. Сельскохозяйственные машины, инвентарь, транспортные средства, использованные при уходе за культурами, на уборке, при очистке, транспортировке и хранении подлежат тщательной очистке.

5. В процессе переработки подкарантинной продукции сорняки должны быть лишены всхожести. Отходы, полученные при очистке семенного материала, продовольственного и фуражного зерна, использовать на корм скоту только мелко размолотыми (не более 1 мм) или хорошо запаренными. Отходы непригодные на корм скоту, уничтожать с составлением акта.

6. Выгрузка подкарантинной продукции производится на разгрузочных площадках, имеющих асфальтовое или бетонное покрытие. Выгрузка подкарантинной продукции на земельные площадки запрещается. После окончания работ площадки и механизмы, использовавшиеся в процессе выгрузки, тщательно зачистить, сметки и мусор – уничтожить.

7. Оборудовать фитосанитарную яму или печь для уничтожения отходов полученных после подработки сельскохозяйственной продукции.

8. Территории административных районов, хозяйств и муниципальных образований, указанных в приказе и прилегающая к ним территория подлежит 1-3 кратному обследованию в весеннее – летний вегетационный период на выявление карантинных сорняков.



**Федеральная служба по ветеринарному и фитосанитарному надзору
(Россельхознадзор)**

**УПРАВЛЕНИЕ
по Оренбургской области**

П Р И К А З

от 17 сентября 2013г

№ 2693

г. Оренбург

[Об установлении карантинного фитосанитарного
режима на земельных участках ООО «Мидеко-Агро»]

В связи с выявлением, на землях сельскохозяйственного назначения ООО «Мидеко-Агро» (юридический адрес: 461150, Оренбургская область, Красногвардейский район, с. Плешаново, ул. Ленина, д. 47), на площади 486 га, очагов карантинного объекта - амброзия трехраздельная (*Ambrosia trifida* L.) и в целях недопущения дальнейшего распространения карантинного объекта на территории области и за её пределами, на основании статей 6,12 Федерального закона от 15.07.2000 г. № 99-ФЗ «О карантине растений», Приказа Министерства сельского хозяйства РФ от 13 февраля 2008 года № 43 «Об установлении и упразднении карантинной фитосанитарной зоны, установлении и отмене карантинного фитосанитарного режима, о наложении и снятии карантина», а также Приказа Управления Россельхознадзора по Оренбургской области от 24.07.2008 года № 3483 «Об установлении карантинной фитосанитарной зоны и карантинного фитосанитарного режима»

001303

ПРИКАЗЫВАЮ:

1. В карантинной фитосанитарной зоне (Муниципальное образование Красногвардейский район), ввести карантинный фитосанитарный режим для ООО «Мидеко-Агро» (юридический адрес: 461150, Оренбургская область, Красногвардейский район, с. Плешаново, ул. Ленина, д. 47) на площади 486 га.

2. Отделу внутреннего карантина растений, качества и безопасности зерна и продуктов его переработки управления Россельхознадзора по Оренбургской области (Колесников А.А.):

- в течение пяти дней, после подписания настоящего приказа разработать и утвердить план мероприятий по локализации и ликвидации выявленного карантинного объекта на землях сельскохозяйственного назначения ООО «Мидеко-Агро»;

- осуществлять контроль за выполнением мероприятий по локализации и ликвидации очагов карантинного объекта, за соблюдением применяемых запретов, ограничений и требований в области обеспечения карантина растений в период действия карантинного фитосанитарного режима;

- подготовить и направить представление по наложению карантина, на земли сельскохозяйственного назначения ООО «Мидеко-Агро» на площади 486 га, в Правительство Оренбургской области.

3. Отделу делопроизводства обеспечить опубликование данного приказа на сайте Управления Россельхознадзора по Оренбургской области (Даминова А.А.).

4. Контроль за исполнением настоящего приказа возложить на помощника руководителя Управления Альбрандт Ж.А.

И.о. Руководителя Управления



Л.Г. Ковалева



**Федеральная служба по ветеринарному и фитосанитарному надзору
(Россельхознадзор)**

**УПРАВЛЕНИЕ
по Оренбургской области**

П Р И К А З

16 ноября 2022

№ 586

г. Оренбург

О внесении изменений в Приказ от 24.07.2008 № 3483 «Об установлении карантинной фитосанитарной зоны и карантинного фитосанитарного режима»

В целях актуализации Приказа Управления Россельхознадзора по Оренбургской области от 24.07.2008 № 3483 «Об установлении карантинной фитосанитарной зоны и карантинного фитосанитарного режима» по карантинному сорному растению – амброзия трехраздельная (*Ambrosia trifida* L.) в соответствии с требованиями статей 18,19, 20 Федерального закона от 21.07.2014 №206-ФЗ «О карантине растений», решением Совета Евразийской экономической комиссии от 30.11.2016 № 158 «Об утверждении единого перечня карантинных объектов Евразийского экономического союза», Положением об Управлении Федеральной службы по ветеринарному и фитосанитарному надзору по Оренбургской области, утвержденным приказом Федеральной службы по ветеринарному и фитосанитарному надзору от 22.08.2022 № 1278, СТО ВНИИКР 7.003-2016, п р и к а з ы в а ю

1.Внести изменения в Приказ от 24.07.2008 № 3483 «Об установлении карантинной фитосанитарной зоны и карантинного фитосанитарного режима» (далее - Приказ) изложив пункт 1 в следующей редакции:

001533

Установить 8 карантинных фитосанитарных зон по амброзии трехраздельной (*Ambrosia trifida* L.) в границах Муниципального образования Красногвардейский район Оренбургской области на общей площади 2071 га, в том числе:

1.1 КФХ «Хруслова Г.Р.» (с. Староюлдашево, Красногвардейский район) на площади 337 га, в том числе в очаге площадью 3,3 га, - земли сельскохозяйственного назначения (поля), а также в буферной зоне площадью 333,7 га в границах земельного участка с кадастровым номером 56:14:1014001:46

1.2 Муниципальном образовании Пролетарский сельский совет (п. Пролетарка, Красногвардейский район) на площади 50 га, в том числе в очагах площадью 6 га, - земли населенных пунктов, а также в буферной зоне площадью 44 га в границах земельного участка с кадастровым номером 56:14:1201001:110.

1.3 Муниципальном образовании Токский сельсовет (с. Токское, Красногвардейский район) на площади 340 га, в том числе в очагах площадью 30 га, -земли населенных пунктов, а также в буферной зоне площадью 310 га в границах земельного участка с кадастровым номером 56:14:1602001:78, 56:14:1501061:100.

1.4 СПК агрофирма «Заветы Ленина» (с. Плешаново, Красногвардейский район) на площади 719 га, в том числе в очагах площадью 24,8 га, -земли населенных пунктов, а также в буферной зоне площадью 694,2 га в границах земельного участка с кадастровым номером 56:14:0509001:21, 56:14:0515008:11.

1.5 Муниципальном образовании Свердловский сельский совет (п. Свердловский, Красногвардейский район) на площади 50 га, в том числе в очагах площадью 1 га, -земли населенных пунктов, а также в буферной зоне площадью 49 га в границах земельного участка с кадастровым номером 56:14:1401001:8.

1.6 ООО «Калтан» (с. Калтан Красногвардейский район) на площади 3 га, в том числе в очагах площадью 1 га, - земли сельскохозяйственного назначения (поля), а также в буферной зоне площадью 2 га в границах земельного участка с кадастровым номером 56:01:14:1005001.

1.7 ООО «Кутерля» (с. Кутерля, Красногвардейский район) на площади 86 га, в том числе в очагах площадью 1 га, - земли сельскохозяйственного

назначения (поля), а также в буферной зоне площадью 85 га в границах земельных участков с кадастровым номером 56:14:0000000:2761.

1.8 ООО «Медико-Агро» на площади 486 га, в том числе в очагах площадью 1,2 га, - земли сельскохозяйственного назначения (поля), а также в буферной зоне площадью 484,8 га в границах земельных участков с кадастровым номером 56:14:05110001:223.

2. Утвердить в карантинной фитосанитарной зоне карантинный фитосанитарный режим (Приложение 1) и программу локализации очага и ликвидации популяции амброзия трехраздельная (*Ambrosia trifida* L.) (Приложение 2) для каждого хозяйствующего субъекта, указанного в пункте 1 настоящего Приказа.

3. Дополнить Приказ Приложением 1 «Карантинный фитосанитарный режим», Приложением 2 «Программу локализации очага и ликвидации популяции амброзия трехраздельная (*Ambrosia trifida* L.)» и Приложением 3 «Схема карантинной фитосанитарной зоны» для каждого хозяйствующего субъекта, указанного в пункте 1 настоящего Приказа.

4. Пункт 3 Приказа изложить в следующей редакции:
«с целью информирования граждан и юридических лиц, осуществляющих хозяйственную и иную деятельность в установленной карантинной фитосанитарной зоне в течении одного рабочего дня со дня принятия настоящего Приказа обеспечить размещение данной информации на официальном сайте Управления Россельхознадзора по Оренбургской области и опубликование в средствах массовой информации;
- довести настоящий приказ до сведения всех должностных лиц, осуществляющих фитосанитарный надзор в сфере карантина растений Управления Россельхознадзора по Оренбургской области».

5. Контроль за исполнением настоящего приказа возложить на начальника отдела внутреннего карантина растений, качества и безопасности зерна, продуктов его переработки и надзора в области семеноводства Колесникова А.А.

Руководитель



С.В. Рябых

Приложение 1
к приказу «Об установлении
карантинной фитосанитарной зоны
и карантинного фитосанитарного
режима»
от «16» ноября 2022
№ 586

Карантинный фитосанитарный режим по амброзии трехраздельной
(*Ambrosia trifida* L.) в карантинной фитосанитарной зоне.

На период действия карантинного фитосанитарного режима установить следующие запреты (ограничения) в границах муниципального образования Красногвардейский район Оренбургской области:

- разрешается вывоз и реализация подкарантинной продукции, выращенной в очаге, при условии отсутствия в ней плодов амброзии трехраздельной, подтвержденного результатами лабораторных исследований;
- разрешается вывоз и реализация подкарантинной продукции, переработанной из выращенной в очаге, при условии отсутствия в ней жизнеспособных плодов амброзии трехраздельной, подтвержденного результатами лабораторных исследований;
- запрещается использовать территорию очага для выращивания семенного материала;
- запрещается использование на корм животным и птицам зерна, зерновых отходов, содержащих жизнеспособные плоды амброзии трехраздельной;
- запрещается использование на корм сельскохозяйственным животным сена и соломы, засоренных плодами амброзией трехраздельной;
- запрещается выпас сельскохозяйственных животных после начала плодоношения амброзии трехраздельной (со второй половины августа);
- запрещается использовать неперепревший навоз, содержащий жизнеспособные плоды амброзии трехраздельной, в качестве удобрения;
- запрещается вывоз почвы и грунта за пределы границ очага;
- запрещается использование почвы из очага для набивки парников;
- запрещается вывоз отходов на свалки, утилизация в пруды, реки и т.д.

Приложение 2

к приказу «Об установлении карантинной фитосанитарной зоны и карантинного фитосанитарного режима»

от «16» ноября 2022

№ 586

Программа локализации очага карантинного объекта и ликвидации популяции карантинного объекта амброзия трехраздельная (Ambrosia trifida L.)

1. Сведения о границах карантинной фитосанитарной зоны.

С учетом анализа фитосанитарного риска и биологических особенностей карантинного объекта, установить карантинную фитосанитарную зону по амброзии трехраздельной (*Ambrosia trifida* L.), на землях:

1.1 КФХ «Хрушова Г.Р.» (с. Староюлдашево, Красногвардейский район) на площади 337 га, в том числе в очаге площадью 3,3 га, - земли сельскохозяйственного назначения (поля), а также в буферной зоне площадью 333,7 га в границах земельного участка с кадастровым номером 56:14:1014001:46.

1.2 Муниципальном образовании Пролетарский сельский совет (п. Пролетарка, Красногвардейский район) на площади 50 га, в том числе в очагах площадью 6 га, - земли населенных пунктов, а также в буферной зоне площадью 44 га в границах земельного участка с кадастровым номером 56:14:1201001:110.

1.3 Муниципальном образовании Токский сельсовет (с. Токское, Красногвардейский район) на площади 340 га, в том числе в очагах площадью 30 га, - земли населенных пунктов, а также в буферной зоне площадью 310 га в границах земельного участка с кадастровым номером 56:14:1602001:78, 56:14:1501061:100.

1.4 СПК агрофирма «Заветы Ленина» (с. Плешаново, Красногвардейский район) на площади 719 га, в том числе в очагах площадью 24,8 га, - земли населенных пунктов, а также в буферной зоне площадью 694,2 га в границах земельного участка с кадастровым номером 56:14:0509001:21, 56:14:0515008:11.

1.5 Муниципальном образовании Свердловский сельский совет (п. Свердловский, Красногвардейский район) на площади 50 га, в том числе в

очагах площадью 1 га, -земли населенных пунктов, а также в буферной зоне площадью 49 га в границах земельного участка с кадастровым номером 56:14:1401001:8.

1.6 ООО «Калтан» (с. Калтан Красногвардейский район) на площади 3 га, в том числе в очагах площадью 1 га, - земли сельскохозяйственного назначения (поля), а также в буферной зоне площадью 2 га в границах земельного участка с кадастровым номером 56:01:14:1005001.

1.7 ООО «Кутерля» (с. Кутерля, Красногвардейский район) на площади 86 га, в том числе в очагах площадью 1 га, - земли сельскохозяйственного назначения (поля), а также в буферной зоне площадью 85 га в границах земельных участков с кадастровыми номерами 56:14:0000000:2761.

1.8 ООО «Медико-Агро» на площади 486 га, в том числе в очагах площадью 1,2 га, - земли сельскохозяйственного назначения (поля), а также в буферной зоне площадью 484,8 га в границах земельных участков с кадастровым номером 56:14:05110001:223

2.Наименование карантинного объекта, в связи с выявлением которого вводится карантинный фитосанитарный режим
Амброзия трехраздельная (*Ambrosia trifida* L.)

3.Перечень установленных ограничений осуществления деятельности, связанной с производством (в том числе переработкой), хранением, перевозкой, реализацией, уничтожением подкарантинной продукции, и (или) дополнительных обязанностей в отношении лиц, использующих для осуществления указанной деятельности подкарантинных объектов:

- разрешается вывоз и реализация подкарантинной продукции, выращенной в очаге, при условии отсутствия в ней плодов амброзии трехраздельной, подтвержденного результатами лабораторных исследований;
- разрешается вывоз и реализация подкарантинной продукции, переработанной из выращенной в очаге, при условии отсутствия в ней жизнеспособных плодов амброзии трехраздельной, подтвержденного результатами лабораторных исследований;
- запрещается использовать территорию очага для выращивания семенного материала;
- запрещается использование на корм животным и птицам зерна, зерновых отходов, содержащих жизнеспособные плоды амброзии трехраздельной;
- запрещается использование на корм сельскохозяйственным животным сена и соломы, засоренных плодами амброзией трехраздельной;

- запрещается выпас сельскохозяйственных животных после начала плодоношения амброзии трехраздельной (со второй половины августа);
- запрещается использовать неперепревший навоз, содержащий жизнеспособные плоды амброзии трехраздельной, в качестве удобрения;
- запрещается вывоз почвы и грунта за пределы границ очага;
- запрещается использование почвы из очага для набивки парников;
- запрещается вывоз отходов на свалки, утилизация в пруды, реки и т.д.

4. Перечень мероприятий по осуществлению локализации очага карантинного объекта и (или) ликвидации популяции карантинного объекта:

№ п/п	Наименование мероприятия	Срок исполнения	Ответственный исполнитель
1	Обеспечить своевременную организацию проведения комплекса мер по локализации и ликвидации очагов карантинного объекта	До упразднения фитосанитарной зоны, режима	Пользователь подкарантинного объекта
2	Проведение систематических фитосанитарных обследований подкарантинных объектов	В течение вегетационного периода	Пользователь подкарантинного объекта
3	Проведение химической обработки очагов гербицидами, разрешенными для применения на территории Российской Федерации	В течение вегетационного периода	Пользователь подкарантинного объекта
4	Проведение мониторинга карантинного фитосанитарного состояния подкарантинных объектов, для уточнения границ очагов карантинного объекта и контроля за мероприятиями по локализации и ликвидации очагов карантинного объекта	Ежегодно (в период с 01.05 по 01.09) до упразднения фитосанитарной зоны, режима	Управление Россельхознадзора по Оренбургской области
5	Уничтожение отходов растительной продукции, засоренных жизнеспособными плодами амброзии трехраздельной и не предназначенные для переработки, путем сжигания или закапывания в ямы на территории очага, глубиной не менее 0,5 м;	В течение вегетационного периода	Пользователь подкарантинного объекта
6	Проведение разъяснительной работы с хозяйствующими субъектами, осуществляющими хозяйственную деятельность на территории карантинной фитосанитарной зоны	В течение года	Администрация района, Управление Россельхознадзора по Оренбургской области
7	Урожай, собранный в очаге, складировать отдельно от остального	Постоянно до упразднения фитосанитарной	Пользователь подкарантинного объекта

		зоны, режима	
8	Проводить регулярные скашивания до плодоношения амброзии трехраздельной от трех до четырех раз в течение вегетационного периода	Постоянно до упразднения фитосанитарной зоны, режима	Пользователь подкарантинного объекта
9	Проводить прополку до образования плодов амброзии трехраздельной	Постоянно до упразднения фитосанитарной зоны, режима	Пользователь подкарантинного объекта
10	Обрабатываемые земли на территории очага отводят под пары с последующим залужением многолетними травами или последующим двухлетним посевом озимых зерновых с повышенной нормой высева. На парах проводят три – четыре культивации в течение вегетационного периода в сочетании с обработками гербицидами	Постоянно до упразднения фитосанитарной зоны, режима	Пользователь подкарантинного объекта
11	При обнаружении новых очагов карантинных объектов незамедлительно информировать Управление Россельхознадзора по Оренбургской области	Постоянно	Администрация района, Пользователь подкарантинного объекта, хозяйствующие субъекты, которые имеют во владении, в пользовании, в аренде подкарантинные объекты, а также осуществляющие хозяйственную и (или) деятельность в карантинной фитосанитарной зоне
12	Возделывание пропашных проводят только после озимых, очищающих в значительной мере почву от плодов амброзии трехраздельной; после уборки зерновых проводят обработку стерни многолемешниками, зяблевою вспашку под посев озимых и яровых плугами с предплужниками, а под чистые пары – глубокую безотвальную вспашку; проводят своевременную и тщательную обработку почвы – предпосевную культивацию, довсходовое и послевсходовое боронование; в посевах пропашных культур	Постоянно до упразднения фитосанитарной зоны, режима	Пользователь подкарантинного объекта

	проводят боронование и междурядные культивации		
	Проводят очистку сельскохозяйственных орудий и инструментов, сельскохозяйственной техники, транспортных средств, упаковочного материала (тары), одежды и обуви;	Постоянно до упразднения фитосанитарной зоны, режима	Пользователь подкарантинного объекта

5. План проведения проверок расположенных в границах карантинной фитосанитарной зоны подкарантинных объектов, в том числе перечень этих подкарантинных объектов, дату и срок проведения каждой проверки:

Проверки подкарантинного объекта – на землях:

1.1 КФХ «Хруслова Г.Р.» (с. Староюлдашево, Красногвардейский район) на площади 337 га, в том числе в очаге площадью 3,3 га, - земли сельскохозяйственного назначения (поля), а также в буферной зоне площадью 333,7 га в границах земельного участка с кадастровым номером 56:14:1014001:46.

1.2 Муниципальном образовании Пролетарский сельский совет (п. Пролетарка, Красногвардейский район) на площади 50 га, в том числе в очагах площадью 6 га, - земли населенных пунктов, а также в буферной зоне площадью 44 га в границах земельного участка с кадастровым номером 56:14:1201001:110.

1.3 Муниципальном образовании Токский сельсовет (с. Токское, Красногвардейский район) на площади 340 га, в том числе в очагах площадью 30 га, -земли населенных пунктов, а также в буферной зоне площадью 310 га в границах земельного участка с кадастровым номером 56:14:1602001:78, 56:14:1501061:100.

1.4 СПК агрофирма «Заветы Ленина» (с. Плешаново, Красногвардейский район) на площади 719 га, в том числе в очагах площадью 24,8 га, -земли населенных пунктов, а также в буферной зоне площадью 694,2 га в границах земельного участка с кадастровым номером 56:14:0509001:21, 56:14:0515008:11.

1.5 Муниципальном образовании Свердловский сельский совет (п. Свердловский, Красногвардейский район) на площади 50 га, в том числе в очагах площадью 1 га, -земли населенных пунктов, а также в буферной зоне площадью 49 га в границах земельного участка с кадастровым номером 56:14:1401001:8.

1.6 ООО «Калтан» (с. Калтан Красногвардейский район) на площади 3 га, в том числе в очагах площадью 1 га, - земли сельскохозяйственного назначения (поля), а также в буферной зоне площадью 2 га в границах земельного участка с кадастровым номером 56:01:14:1005001.

1.7 ООО «Кутерля» (с. Кутерля, Красногвардейский район) на площади 86 га, в том числе в очагах площадью 1 га, - земли сельскохозяйственного назначения (поля), а также в буферной зоне площадью 85 га в границах земельных участков с кадастровым номером 56:14:0000000:2761.

1.8 ООО «Медико-Агро» (с. Плешаново, Красногвардейский район) на площади 486 га, в том числе в очагах площадью 1,2 га, - земли сельскохозяйственного назначения (поля), а также в буферной зоне площадью 484,8 га в границах земельных участков с кадастровым номером 56:14:05110001:223, осуществлять ежегодно в период с 01.05 по 01.09 в соответствии с ежегодным планом карантинного фитосанитарного мониторинга.

6. Критерии ликвидации популяции карантинного объекта и критерии отмены карантинного фитосанитарного режима:

Критерием установления факта ликвидации популяции амброзии трехраздельной и основанием для упразднения карантинной фитосанитарной зоны и отмены карантинного фитосанитарного режима является отсутствие амброзии трехраздельной в карантинной фитосанитарной зоне в течение трех лет подряд, подтвержденное данными контрольных обследований и результатами лабораторных исследований.

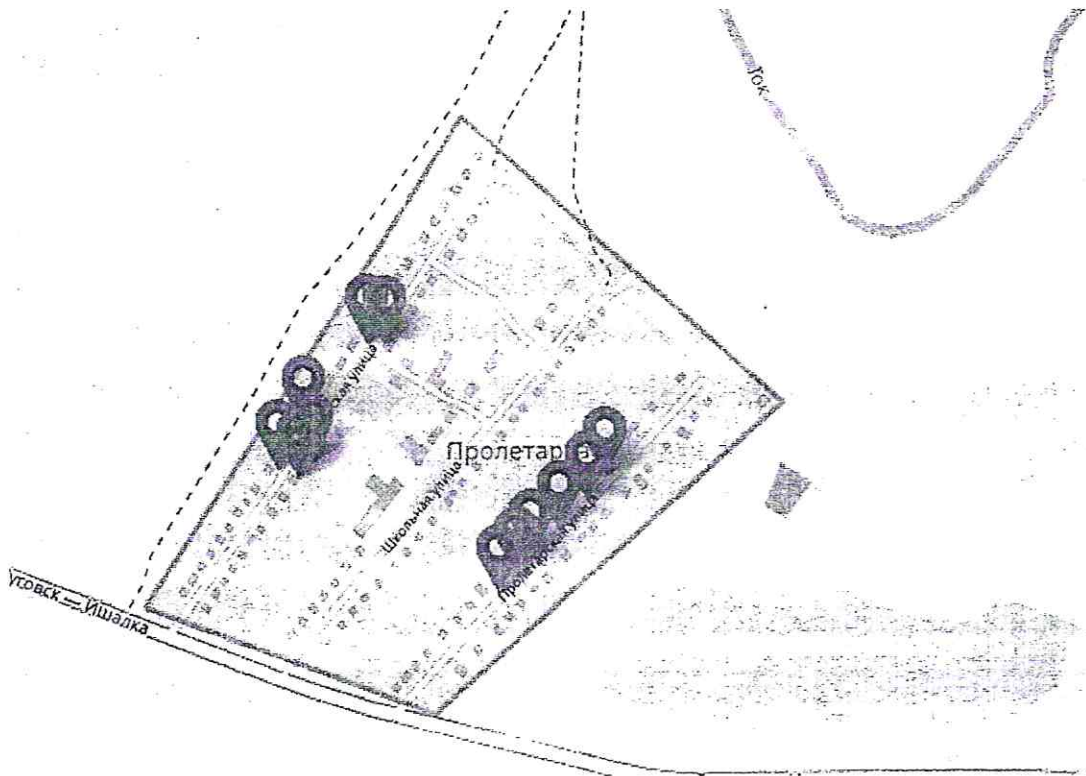
Приложение 3
к приказу «Об установлении
карантинной фитосанитарной зоны
и карантинного фитосанитарного
режима»

от «16» ноября 2022
№ 586

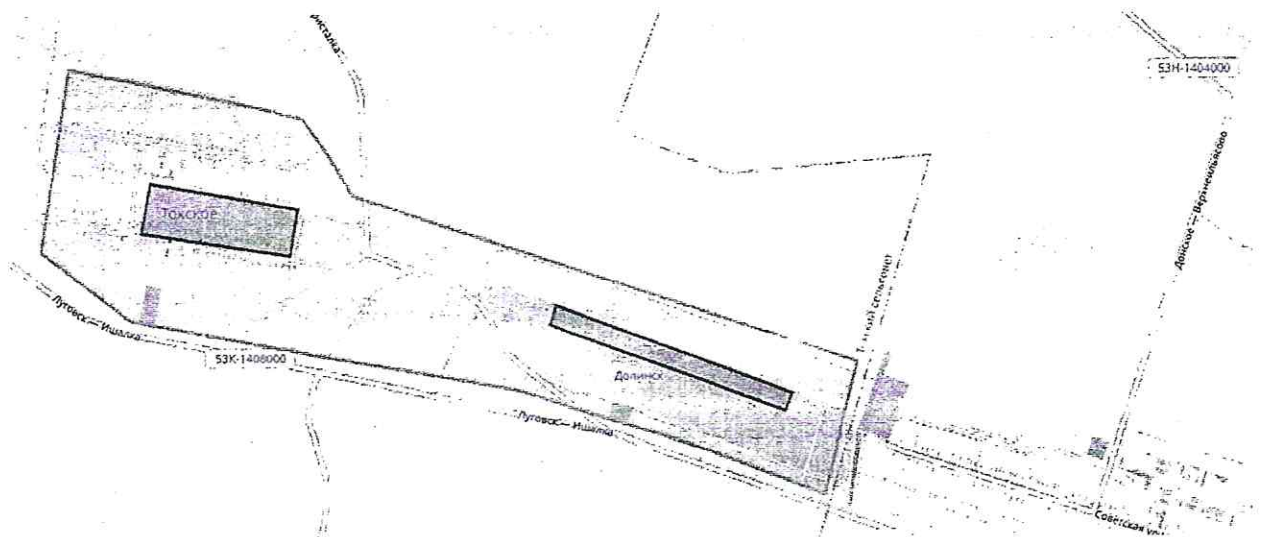
Карантинная фитосанитарная зона по амброзии трехраздельной
(*Ambrosia trifida* L.) КФХ «Хруслова Г.Р.» (с. Староюлдашево,
Красногвардейский район)



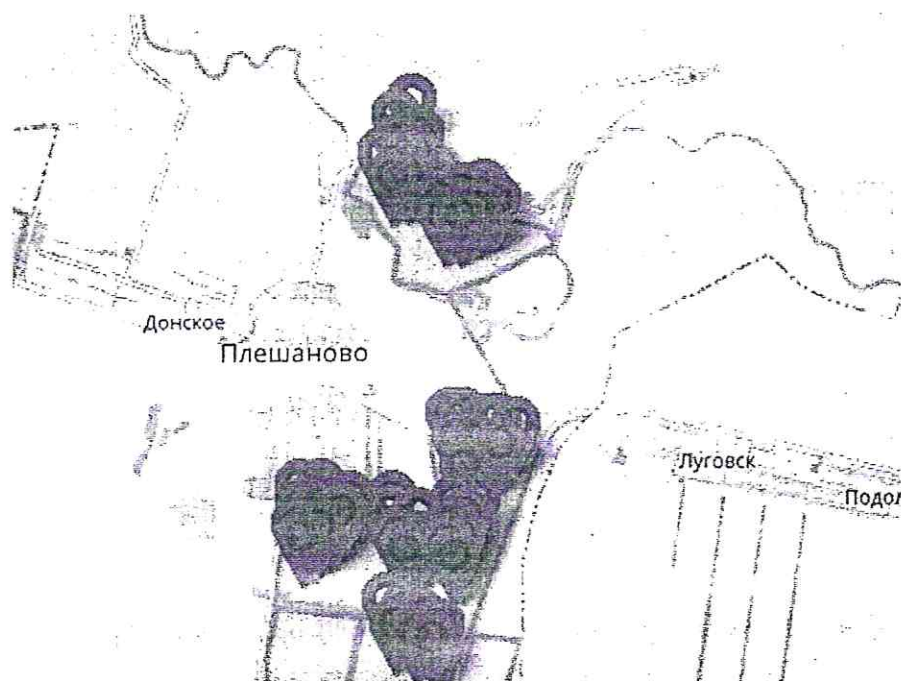
Карантинная фитосанитарная зона по амброзии трехраздельной (*Ambrosia trifida* L.) муниципальное образование Пролетарский сельский совет (п. Пролетарка, Красногвардейский район)



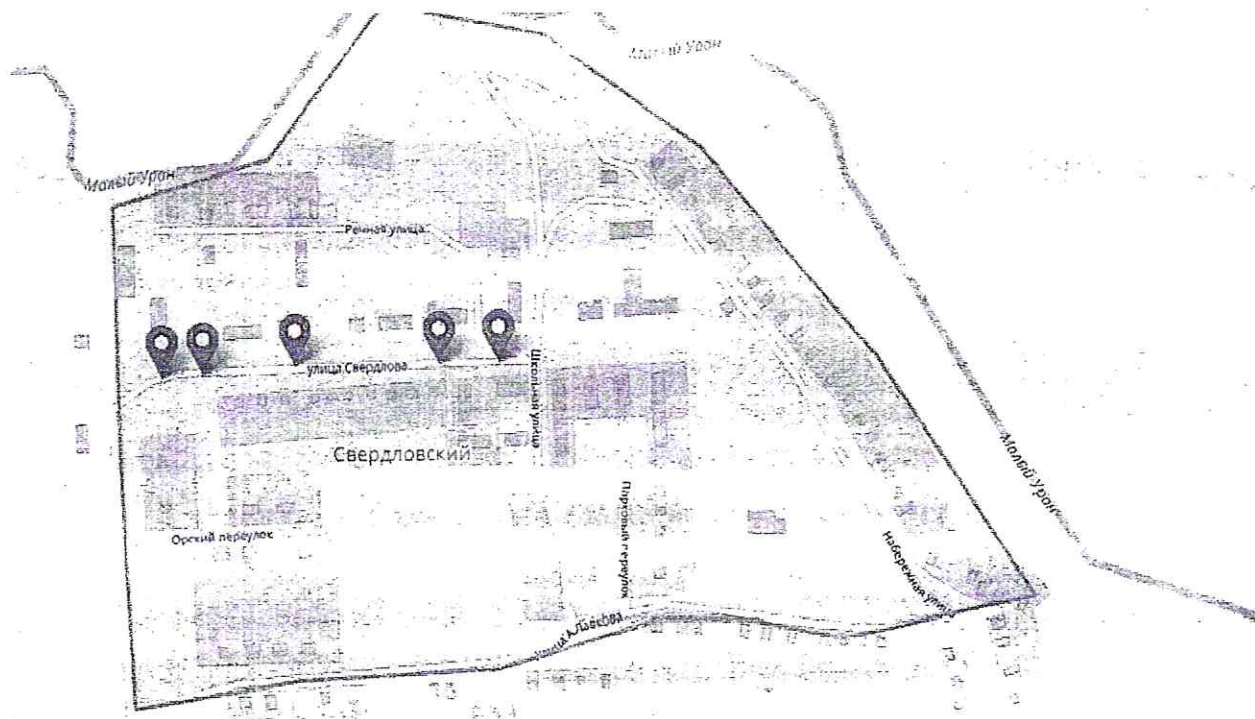
Карантинная фитосанитарная зона по амброзии трехраздельной (*Ambrosia trifida* L.) муниципальное образование Токский сельсовет (с. Токское, Красногвардейский район)



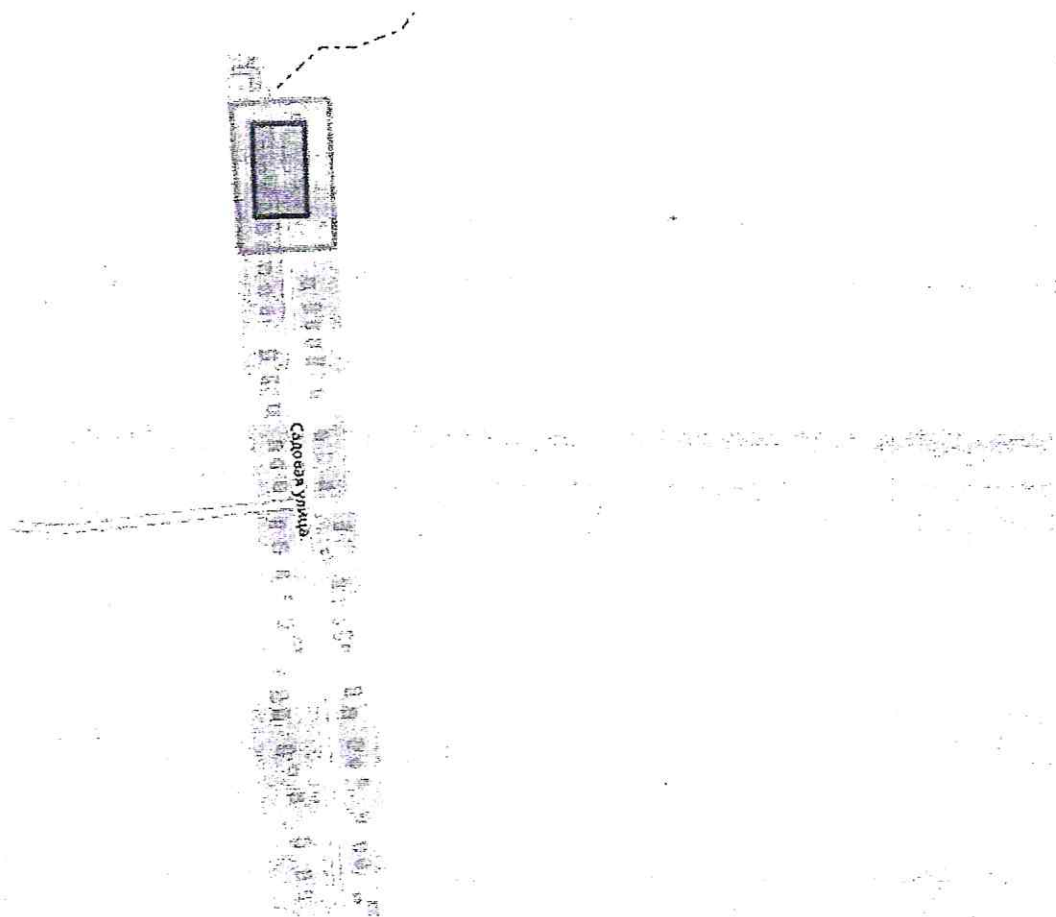
Карантинная фитосанитарная зона по амброзии трехраздельной (*Ambrosia trifida* L.) СПК агрофирма «Заветы Ленина» (с. Плешаново, Красногвардейский район)



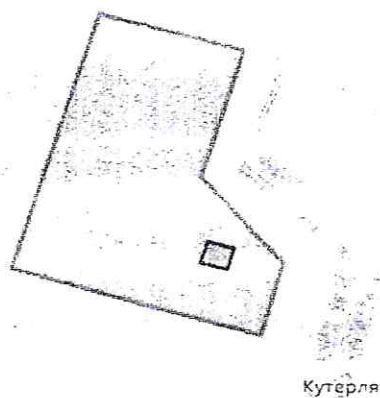
Карантинная фитосанитарная зона по амброзии трехраздельной (*Ambrosia trifida* L.) муниципальное образование Свердловский сельский совет (п. Свердловский, Красногвардейский район)



Карантинная фитосанитарная зона по амброзии трехраздельной
(*Ambrosia trifida* L.) ООО «Калтан» (с. Калтан Красногвардейский район)



Карантинная фитосанитарная зона по амброзии трехраздельной
(*Ambrosia trifida* L.) ООО «Кутерля» (с. Кутерля, Красногвардейский район)



Карантинная фитосанитарная зона по амброзии трехраздельной
(*Ambrosia trifida* L.) ООО «Медико-Агро» (с. Плешаново, Красногвардейский район)

