



**Федеральная служба по ветеринарному и фитосанитарному надзору
(Россельхознадзор)**

**УПРАВЛЕНИЕ
по Оренбургской области**

П Р И К А З

10 июля 2007 г.

№ 324

г. Оренбург

Об установлении карантинной фитосанитарной зоны
и карантинного фитосанитарного режима

В связи с выявлением в Муниципальном образовании «Подколинский сельсовет» (адрес: Бузулукский район, с. Подколки, ул. Тихонова, 1) на площади 20,5 га; ООО «Уральское» (адрес: Бузулукский район, с. Елшанка Первая, ул. Луговая, 1А) на площади 185 га; Муниципальном образовании г. Сорочинск (адрес: Сорочинский район, г. Сорочинск, ул. Советская, 1) на площади 10 га; ЗАО «Сорочинский КХП» (адрес: г. Сорочинск, ул. Зеленая, 5) на площади 16 га; СХА колхоз «1-е Мая» (адрес: Сакмарский район, с. Никольское) на площади 381 га; ООО «Сакмара» (адрес: Сакмарский район, с. Тимашево) на площади 833 га; Муниципальном образовании Сакмарский сельсовет (адрес: Сакмарский район, с. Сакмара, ул. Пролетарская, 36) на площади 6,5 га; Муниципальном образовании Украинский сельсовет (адрес: Сакмарский район, с. Первая Григорьевка, ул. Победы, 16) на площади 43,03 га; Государственном учреждении «Сакмарское лесничество» (адрес: Сакмарский район, с. Сакмара) на площади 28,7 га; Муниципальном образовании Матвеевский сельсовет (адрес: Матвеевский район, с. Матвеевка, ул. Комсомольская, 20А) на площади 27 га; Муниципальном образовании Сарай - Гирский сельсовет (адрес: Матвеевский район, с. Сарай - Гир) на площади 49,6 га; Муниципальном образовании Новоузелинский сельсовет (адрес: Матвеевский район, с. Новоузели) на площади 84 га; Муниципальном образовании Азаматовский сельсовет (адрес: Матвеевский район, с. Азаматово) на площади 5 га; Муниципальном образовании Шарлыкский сельсовет (адрес: Шарлыкский район, с. Шарлык) на площади 35 га; Муниципальное образование Пономаревский сельсовет (адрес: Пономаревский район, с. Пономаревка, ул. Карла Маркса, 12/1) на площади 30 га; Государственное учреждение «Пономаревское лесничество» (адрес: Пономаревский район, с. Пономаревка, ул. Советская, 12) на площади 1,6 га; Муниципальном образовании сельское поселение Дружбинский сельсовет (адрес: Соль - Илецкий район, с. Дружба) на площади 190 га, находящихся на территории Оренбургской

области, карантинным сорняком амброзия трехраздельная (*Ambrosia trifida* L.), в целях недопущения их дальнейшего распространения по территории Оренбургской области и за ее пределы, на основании статей 6, 7 Федерального закона от 15 июля 2000 года №99-ФЗ «О карантине растений», и руководствуясь Приказом Министерства сельского хозяйства РФ от 13 февраля 2008 года № 43 «Об установлении и упразднении карантинной фитосанитарной зоны, установлении и отмене карантинного фитосанитарного режима, о наложении и снятии карантина»,

ПРИКАЗЫВАЮ:

1. Установить карантинную фитосанитарную зону по амброзии трехраздельной (*Ambrosia trifida* L.) в границах Муниципального образования Бузулукский район, Муниципального образования Матвеевский район, Муниципального образования Сакмарский район, Муниципального образования Шарлыкский район, Муниципального образования Пономаревский район, Муниципального образования Соль-Илецкий район, Муниципального образования г. Сорочинск Оренбургской области.
2. Утвердить в карантинной фитосанитарной зоне карантинный фитосанитарный режим (приложение № 1).
3. Начальнику отдела надзора в области карантина растений, качества и безопасности зерна и продуктов его переработки Рябых С. В. подготовить представление в орган исполнительной власти Оренбургской области о наложении карантина по амброзии трехраздельной (*Ambrosia trifida* L.) и в течение пяти дней после подписания настоящего приказа, разработать и утвердить план мероприятий по борьбе карантинными сорняками, локализации и ликвидации их очагов с указанием карантинных фитосанитарных мер.
4. Начальнику отдела делопроизводства Даминовой А.А. довести настоящий приказ до сведения должностных лиц, указанных в п.1 настоящего приказа.
5. Контроль за исполнением настоящего приказа возложить на Заместителя Руководителя Ковалеву И.Г.

Руководитель Управления



М.Г. Маслов

Приложение № 1
к приказу «Об установлении карантинной
фитосанитарной зоны и карантинного
фитосанитарного режима»

от «10» июля 2008 года № 3271
_____ М.Г. Маслов

На основании ст.ст. 6, 12 Федерального закона от 15 июля 2000 года № 99-ФЗ «О карантине растений», Перечня вредителей растений, возбудителей болезней растений и растений (сорняков), имеющих карантинное значение для Российской Федерации, утвержденного Приказом Министерства сельского хозяйства Российской Федерации от 26 декабря 2007 г, № 673 и руководствуясь Приказом Министерства сельского хозяйства РФ от 13 февраля 2008 года №43 «Об установлении и упразднении карантинной фитосанитарной зоны, установлении и отмене карантинного фитосанитарного режима, о наложении и снятии карантина», в целях организации борьбы и предотвращения дальнейшего распространения карантинного сорняка: амброзии трехраздельной (*Ambrosia trifida* L.)

Ввести карантинные ограничения:

1. Запрещается:

Реализовать и отпускать растительную продукцию (сено, солому, полову, зерно и зерноотходы) без фитосанитарных карантинных документов за пределы территории административных районов, указанных в настоящем приказе.

Высевать засоренными карантинными сорняками семена сельскохозяйственных культур.

Использовать подкарантинные участки для получения семян культурных растений.

Проводить межхозяйственный обмен посевного материала.

Выпас сельскохозяйственных животных на землях, засоренных карантинными сорняками.

Оставлять на обочинах дорог, на необрабатываемых землях, вокруг посевов, многолетних насаждений и других мест очаги карантинных сорняков.

Пропускать воду по каналам, засоренным карантинными сорняками (необходимы специальные отстойники для улавливания семян сорняков).

Использовать почву с подкарантинных участков для набивки парников.

Вывозить на поля неперепревший навоз, полученный при использовании кормов и подстилки, засоренных карантинными сорняками.

2. Урожай сельскохозяйственных культур, собранный с полей, засоренных карантинными сорняками, убирать, обмолачивать, очищать и складировать отдельно от урожая с незасоренных участков.

4. Для перевозки подкарантинной продукции использовать транспортные средства, исключая просыпи в пути следования. Сельскохозяйственные машины, инвентарь, транспортные средства, использованные при уходе за культурами, на уборке, при очистке, транспортировке и хранении подлежат тщательной очистке.
5. В процессе переработки подкарантинной продукции сорняки должны быть лишены всхожести. Отходы, полученные при очистке семенного материала, продовольственного и фуражного зерна, использовать на корм скоту только мелко размолотыми (не более 1 мм) или хорошо запаренными. Отходы непригодные на корм скоту, уничтожать с составлением акта.
6. Выгрузка подкарантинной продукции производится на разгрузочных площадках, имеющих асфальтовое или бетонное покрытие. Выгрузка подкарантинной продукции на земельные площадки запрещается. После окончания работ площадки и механизмы, использовавшиеся в процессе выгрузки, тщательно зачистить, сметки и мусор – уничтожить.
7. Оборудовать фитосанитарную яму или печь для уничтожения отходов полученных после подработки сельскохозяйственной продукции.
8. Территории административных районов, хозяйств и муниципальных образований, указанных в приказе и прилегающая к ним территория подлежит 1-3 кратному обследованию в весеннее – летний вегетационный период на выявление карантинных сорняков.



Федеральная служба по ветеринарному и фитосанитарному надзору
(Россельхознадзор)

УПРАВЛЕНИЕ
по Оренбургской области

П Р И К А З

от 30 сентября 2012

№ 2526

г. Оренбург

[Об изменении карантинного]
фитосанитарного режима

В связи с изменениями карантинных фитосанитарных режимов в карантинных фитосанитарных зонах утвержденных приказами от 27.06.2008г. № 2807; от 30.06.08 г. № 2816; от 01.07.08 г. № 2892; от 10.07.08 г. № 3270; от 10.07.08 г. № 3271; от 10.07.2008г №3273; от 10.07.2008г № 3274; от 16.07.08 г. № 3370; от 16.07.08 г. № 3371; от 16.07.08 г. № 3372; от 16.07.08 г. № 3373; от 24.07.08 г. № 3482; от 24.07.08 г. № 3483; от 24.07.08 г. № 3484; от 31.07.08 г. № 3839; от 31.07.08 г. № 3841; от 30.09.08 г. № 4763; от 13.07.2009г. № 3047.

ПРИКАЗЫВАЮ:

1. Приказ от 13.05.2009г. № 1830 «Об изменении карантинного фитосанитарного режима» считать утратившим силу.

2. Внести изменения в карантинные фитосанитарные режимы, установленные в карантинных фитосанитарных зонах, утвержденных п.2 приказов от 27.06.2008г. № 2807; от 30.06.08 г. № 2816; от 01.07.08 г. № 2892; от 10.07.08 г. № 3270; от 10.07.08 г. № 3271; от 10.07.2008г №3273; от 10.07.2008г № 3274; от 16.07.08 г. № 3370; от 16.07.08 г. № 3371; от 16.07.08 г. № 3372; от 16.07.08 г. № 3373; от 24.07.08 г. № 3482; от 24.07.08 г. № 3483; от 24.07.08 г. № 3484; от 31.07.08 г. № 3839; от 31.07.08 г. № 3841; от 30.09.08 г. № 4763; от 13.07.2009г. № 3047 (приложения с № 1 по № 4).

3. Начальнику отдела внутреннего карантина растений, качества и безопасности зерна и продуктов его переработки Рябых С. В. представить в орган исполнительной власти Оренбургской области карантинные фитосанитарные режимы с внесенными изменениями.

4. Начальнику отдела делопроизводства Даминовой А.А. довести настоящий приказ до сведения глав администраций районов, на территории которых установлены карантинные фитосанитарные зоны, указанные в п.1 настоящего приказа.

5. Контроль, за исполнением настоящего приказа возложить на Заместителя Руководителя Ковалеву Л.Г.

Руководитель Управления



М.Г. Маслов

004330

Приложение № 1
к приказу «Об изменении карантинного
фитосанитарного режима»
от «30» ~~января~~ 2011 года № ~~2526~~
М.Г. Маслов

На основании ст.ст. 6, 12 Федерального закона от 15 июля 2000 года № 99-ФЗ «О карантине растений», Перечня вредителей растений, возбудителей болезней растений и растений (сорняков), имеющих карантинное значение для Российской Федерации, утвержденного Приказом Министерства сельского хозяйства Российской Федерации от 26 декабря 2007 г, № 673 и руководствуясь Приказом Министерства сельского хозяйства РФ от 13 февраля 2008 года №43 «Об установлении и упразднении карантинной фитосанитарной зоны, установлении и отмене карантинного фитосанитарного режима, о наложении и снятии карантина», в целях организации борьбы и предотвращения дальнейшего распространения карантинного сорняка: амброзии трехраздельной (*Ambrosia trifida* L.)

Ввести карантинные ограничения для следующих хозяйствующих субъектов:

Муниципальному образованию сельское поселение Артемьевский сельский совет (адрес: Абдулинский район с. Артемьевское, ул. Полевая, 3);
Муниципальному образованию сельское поселение Малосурметский сельский совет (адрес: Абдулинский район с. Малый Сурмет, ул. Садовая, 3.);
Муниципальному образованию сельское поселение Искринский сельский совет (адрес: Абдулинский район п. Искра, ул. Молодежная, 2 а.);
Муниципальному образованию сельское поселение Чеганинский сельсовет (адрес: Абдулинский район с. Чеганлы, ул. Тукаевская, 6);
Муниципальному образованию сельское поселение Новоякуповский сельсовет (адрес: Абдулинский район с. Новоякупово, ул. Школьная, 4 а.);
КФХ «Антошкин В.В.» (адрес: МО Абдулинский район г. Абдулино, ул. Звездная, 19);
ООО «Захаркинское» (адрес: Абдулинский район с. Захаркино, ул. нет);
колхоз «Якуп» (адрес: Абдулинский район с. Новоякупово, ул. нет);
ООО Машинно-техническая станция «Агрокомплекса «Ташлинский» (адрес: Ташлинский район, с. Трудовое, пер. Почтовый, 2);
Муниципальному образованию Георгиевский сельский совет (адрес: Александровский район с. Каяпкулово, ул. Школьная, 20.);
Муниципальному образованию Зеленорощинский сельский совет (адрес: Александровский район с. Зеленая роща, ул. Ленина, 21.);
Муниципальному образованию «Подколинский сельсовет» (адрес: Бузулукский район, с. Подколки, ул. Тихонова, 1);
ООО «Уральское» (адрес: Бузулукский район, с. Елшанка Первая, ул. Луговая, 1А);
Муниципальному образованию г. Сорочинск (адрес: Сорочинский район, г. Сорочинск, ул. Советская, 1);
СХА колхоз «1-е Мая» (адрес: Сакмарский район, с. Никольское, ул. Степная, 11);
ООО «Сакмара» (адрес: Сакмарский

район, с. Тимашево, ул. Советская, 45); Муниципальному образованию Сакмарский сельсовет (адрес: Сакмарский район, с. Сакмара, ул. Пролетарская, 36); Муниципальному образованию Украинский сельсовет (адрес: Сакмарский район, с. Первая Григорьевка, ул. Победы, 1в); Муниципальному образованию Матвеевский сельсовет (адрес: Матвеевский район, с. Матвеевка, ул. Комсомольская, 20 А); Муниципальному образованию Сарай-Гирский сельсовет (адрес: Матвеевский район, с. Сарай-Гир, ул. Садовая, 3); Муниципальному образованию Новоузелинский сельсовет (адрес: Матвеевский район, с. Новоузели); Муниципальному образованию Азаматовский сельсовет (адрес: Матвеевский район, с. Азаматово,); Муниципальному образованию Шарлыкский сельсовет (адрес: Шарлыкский район, с. Шарлык, ул. Советская, 27); Муниципальному образованию Пономаревский сельсовет (адрес: Пономаревский район, с. Пономаревка, ул. Карла Маркса, 12/1); Государственному учреждению «Пономаревское лесничество»(адрес: Пономаревский район, с. Пономаревка, ул. Советская, 12); Муниципальному образованию сельское поселение Дружбинский сельсовет (адрес: Соль-Илецкий район, с. Дружба, ул. Школьная, 9); Индивидуальному предпринимателю главе КФХ Блинкову Ивану Николаевичу (адрес: Грачевский район, с. Грачевка, ул. Московская, д. 69); Муниципальному образованию Грачевский сельсовет (адрес: Грачевский район, с. Грачевка, ул. Советская, 4); Муниципальному образованию Ероховский сельсовет (адрес: Грачевский район, с. Ероховка, ул. Центральная, 6); Муниципальному образованию Костинский сельсовет (адрес: Курманаевский район, с. Костино, ул. Центральная, 5.); Муниципальному образованию Русскоигнашкинский сельсовет (адрес: Грачевский район, с. Русское Игнашкино, ул. Первомайская, 1.); Муниципальному образованию Верхнеигнашкинский сельсовет (адрес: Грачевский район, с. Верхнеигнашкино, ул. Советская, 5); Муниципальному образованию Новоникольский сельсовет (адрес: Грачевский район, с. Новоникольское, ул. Молодежная, 18 б.); Муниципальному образованию Ключевский сельсовет (адрес: Грачевский район, с. Ключи, ул. Молодежная, 58.); ООО «Грачевское» (адрес: Грачевский район, с. Грачевка, ул. комсомольская, 25 а.); ООО «Правда» (адрес: Грачевский район, с. Новоникольское, ул. Советская, 22); КФХ «Пивнева А.П.» (адрес: Тоцкий район, с. Павло-Антоновка, ул. Молодежная, 7/2); Муниципальному образованию Сергеевский сельсовет (адрес: Курманаевский район, с. Сергеевка, ул. Дорожная, 13); Муниципальному образованию Родничнодольский сельсовет (адрес: Переволоцкий район, п. Родничный Дол); Муниципальному образованию Новотроицкий сельсовет (адрес: Октябрьский район, с. Новотроицкое, ул. Центральная, 4); Муниципальному образованию Октябрьский сельсовет (адрес: Октябрьский район, с. Октябрьское, ул. Луначарского, 38); Муниципальному образованию Марьевский сельсовет (адрес: Октябрьский район, с. Марьевка, ул. Центральная, 6); ОАО «Машино-технологическая станция» Октябрьское (адрес: Октябрьский район, с. Октябрьское, ул. Транспортная, 15);

Муниципальному образованию Рязановский сельсовет (адрес: Асекеевский район, с. Рязановка, ул. Центральная, 7); Муниципальному образованию Мочагаевский сельсовет (адрес: Асекеевский район, с. Мочагай, ул. Школьная, 2); Муниципальному образованию Мартыновский сельсовет (адрес: Асекеевский район, с. Мартыновка, ул. Центральная, 36); Муниципальному образованию Лекаревский сельсовет (адрес: Асекеевский район, с. Лекаревка, ул. Садовая, 1 а.); Муниципальному образованию Юдинский сельсовет (адрес: Асекеевский район, с. Юдинка, ул. Киселевская, 38); Муниципальному образованию Асекеевский сельсовет (адрес: Асекеевский район, с. Асекеево, ул. Набережная, 13); Муниципальному образованию Кислинский сельсовет (адрес: Асекеевский район, с. Кисла, ул. Центральная, 35); Муниципальному унитарному предприятию «Кисла» (адрес: Асекеевский район, с. Кисла, ул. нет); Муниципальному образованию Новосултангуловский сельсовет (адрес: Асекеевский район, с. Новосултангулово, ул. Центральная, 78/8); Муниципальному образованию Старокульшариповский сельсовет (адрес: Асекеевский район, с. Старокульшарипово, ул. Центральная, 138); Муниципальному образованию Троицкий сельсовет (адрес: Асекеевский район, с. Троицкое, ул. Садовая, 5 а.); Муниципальному образованию Воздвиженский сельсовет (адрес: Асекеевский район, с. Воздвиженка, ул. Центральная, 7); Муниципальному образованию Пригородный сельсовет (адрес: Оренбургский район, п. Пригородный, ул. Центральная, 2/1.); ФГОУ ВПО Оренбургский государственный аграрный университет (адрес: г. Оренбург, ул. Челюскинцев, 18); ООО «Весеннее» (адрес: Оренбургский район, п. Весенний, ул. Центральная, 1); Муниципальному образованию Нижнепавловский сельсовет (адрес: Оренбургский район, с. Нижняя Павловка ул. 50 лет Октября 1 в.); ЗАО «Птицефабрика Оренбургская» (адрес: Оренбургский район, п. Юный, ул. Прифабричная, 2); ООО «Мужичья Павловка» (адрес: Оренбургский район, с. Черноречье, ул. Степная, 31/1); Муниципальному образованию Весенний сельсовет (адрес: Оренбургский район, п. Весенний, ул. Центральная, 2); Муниципальному образованию Горный сельсовет (адрес: Оренбургский район, п. Горный, ул. Центральная, 6 а); Муниципальному образованию Степановский сельсовет (адрес: Оренбургский район, х. Степановский, ул. Комсомольская, 38); Муниципальному образованию Ивановский сельсовет (адрес: Оренбургский район, с. Ивановка, ул. Кольцевая, 1 а); Муниципальному образованию Красноуральский сельсовет (адрес: Оренбургский район, с. им. 9 Января, ул. Центральная, 6); СПК колхоз «Урал» (адрес: Оренбургский район, с. Ивановка, ул. Кольцевая, 1а.); Муниципальному образованию Чернореченский сельсовет (адрес: Оренбургский район, с. Черноречье, ул. Степная, 32); Муниципальному образованию Пугачевский сельсовет (адрес: Оренбургский район, п. Пугачевский, ул. Центральная, 3); Покровскому с/х колледжу – филиалу ФГОУ ВПО Оренбургский ГАУ (адрес: Оренбургский район, х. Степановский, ул. Студенческая, 13); Муниципальному образованию Кокошеевский сельсовет (адрес: Бугурусланский район, с.

Кокошеевка, ул. Молодежная, 1); колхозу «Коптяжевский» (адрес: Бугурусланский район, с. Коптяжево); ООО «Бугурусланский КХП» (адрес: Бугурусланский район, г. Бугуруслан, Баймаковское шоссе, 1); колхозу «Степной» (адрес: Бугурусланский район, пос. Резвый, ул. нет); колхозу имени Чапаева (адрес: Бугурусланский район, с. Благодаровка, ул. Центральная, 19); ТнВ «Завьяловское и К» (адрес: Бугурусланский район, с. Завьяловка, ул. Привокзальная, 4); Муниципальному образованию Русскобоклинский сельсовет (адрес: Бугурусланский район, с. Русская Бокла, ул. Центральная, 58а); ООО «Коровинское» (адрес: Бугурусланский район, с. Коровино, ул. Почтовая, 3); ТнВ «Рассвет» (адрес: Бугурусланский район, с. Дмитриевка, ул. Центральная, 38); ООО «Колос» (адрес: Бугурусланский район, с. Михайловка, ул. Транспортная, 52); ООО «Новая жизнь» (адрес: Бугурусланский район, с. Елатомка); колхозу «Урал» (адрес: Бугурусланский район, с. Советское, ул. нет); Муниципальному образованию Пилюгинский сельсовет (адрес: Бугурусланский район, с. Пилюгино, ул. Октябрьская, 5); ООО «Пилюгинский АПК» (адрес: Бугурусланский район, с. Пилюгино, ул. нет); КФХ Давыдов А.И. (адрес: Бугурусланский район, с. Полибино, ул. нет); СХА «Садовод» (адрес: Бугурусланский район, г. Бугуруслан, ул. Центральная, 6); Муниципальному образованию «город Бугуруслан» (адрес: Бугурусланский район, г. Бугуруслан, ул. Ленинградская, 47); Муниципальному образованию Саракташский поссовет (адрес: Саракташский район, п. Саракташ, ул. Свердлова, 5); Государственному учреждению «Саракташское лесничество» (адрес: Саракташский район, п. Саракташ, ул. Луговая, 108); ООО «Агрофирма «Владимировская» (адрес: Саракташский район, с. Гавриловка, ул. Правды, 4); КФХ «Хрулова Г.Р.» (адрес: Красногвардейский район, п. Луговск, ул. Юбилейная, 97); Муниципальному образованию Пролетарский сельсовет (адрес: Красногвардейский район, п. Пролетарка, ул. Школьная, 33); Муниципальному образованию Токский сельсовет (адрес: Красногвардейский район, с. Токское, ул. Школьная, 1); СПК агрофирма «Заветы Ленина» (адрес: Красногвардейский район, с. Плешаново, ул. Ленина, 47); Муниципальному образованию Свердловский сельсовет (адрес: Красногвардейский район, п. Свердловский, ул. Свердлова, 9); ООО «Калтан» (адрес: Красногвардейский район, с. Калтан, ул. Садовая, 43); ООО «Кутерля» (адрес: Красногвардейский район, с. Кутерля, ул. Мира, 43); Муниципальному образованию Тюльганский поссовет (адрес: Тюльганский район, пгт. Тюльган, ул. Ленина, 25); ООО «Ключи» (адрес: Тюльганский район, с. Ключи, ул. Школьная, 8); СПК (колхоз) «Верный путь» (адрес: Тюльганский район, с. Благовещенка, ул. Молодежная, 3 а); ООО «Тюльган-Иволга» (адрес: Тюльганский район, с. Троицкое, пр. Парковский, 10а); ООО «Ассоль-Тюльган» (адрес: Тюльганский район, с. Благодарное, ул. Советская 58/1); ООО «Кувандыкская сельскохозяйственная компания» (адрес: Кувандыкский район, г. Кувандык, пр-т Мира 35 в); ОАО «Россия» (адрес: Кувандыкский район, с. Зиянчурино, ул. Юбилейная, 27); ОАО «Дружба» (адрес: Кувандыкский район, с. Куруил, ул. Клубная, 13); Муниципальному

образованию Новосаринский сельсовет (адрес: Кувандыкский район, ж/д ст. Сара, ул. Элеваторная, 4); Муниципальному образованию г. Кувандык (адрес: Кувандыкский район, г. Кувандык, ул. Оренбургская, 22); ГУ «Кувандыкское лесничество» (адрес: Кувандыкский район, г. Кувандык, ул. Лесная, 4/1).

Запрещается:

1. Использовать земельные участки, зараженные карантинными сорняками, для выращивания семенного материала.
2. Использовать на посев партии семян, засоренные карантинными сорняками, в целях недопущения дальнейшего распространения карантинных объектов.
3. Вывозить и использовать почву и грунты с земельных участков, зараженных карантинными сорняками.
4. Вывозить и использовать не перепревший навоз в качестве органического удобрения.
5. Совместное хранение зерна и продуктов его переработки, засоренных семенами карантинных сорняков, с партиями не засоренной продукции.
6. Использовать в кормовых целях зерно и зерноотходы, содержащие жизнеспособные семена карантинных сорняков.
7. Осуществлять вывоз подкарантинной продукции с территории хозяйствующего субъекта, без оформления карантинной фитосанитарной документации (карантинный сертификат, фитосанитарный сертификат) в Управлении Россельхознадзора по Оренбургской области.

Ограничения:

1. Для перевозки зараженной подкарантинной продукции использовать цельнометаллические транспортные средства, исключаяющие просыпи в пути следования.
2. Выгрузка зараженной подкарантинной продукции производить на площадки с твердым покрытием (асфальт, бетон).
3. Здания, сооружения, оборудование, транспортные средства, использованные для хранения, переработки, перевозки зараженной подкарантинной продукцией, подвергаются тщательной очистке. Сметки и мусор подлежат уничтожению.
4. Отходы зерна, разрешается использовать только в размолотом виде с применением технологии переработки, обеспечивающих лишение семян жизнеспособности.
5. Отходы зерна и продуктов его переработки, не представляющие хозяйственной ценности, подлежат уничтожению методом сжигания в местах выгрузки, хранения и переработки. Оставшийся от сжигания

материал подлежит захоронению в фитосанитарных ямах или закапывается на глубину не менее 50 см.

Фитосанитарные меры:

1. Систематически, не реже одного раза в год, проводить фитосанитарные обследования в карантинных фитосанитарных зонах и на землях, прилегающих к ним. В случае выявления карантинных объектов информировать (в письменном виде) Управление Россельхознадзора по Оренбургской области.
2. Обеспечивать своевременное проведение комплекса мер по локализации и ликвидации очагов карантинных сорняков (амброзии трехраздельной), с учетом буферной зоны.
3. Хозяйствующие субъекты, находящиеся в карантинных фитосанитарных зонах, обязаны обеспечивать своевременное и обязательное выполнение правил и норм по обеспечению карантина растений.
4. Назначение ответственных, осуществляющих контроль за соблюдением и выполнением вышеуказанных мероприятий.



**Федеральная служба по ветеринарному и фитосанитарному надзору
(Россельхознадзор)**

**УПРАВЛЕНИЕ
по Оренбургской области**

П Р И К А З

от 23.07.2012

№ 2159

г. Оренбург

[О внесении дополнений в Приказ «Об установлении
карантинной фитосанитарной зоны и карантинного
фитосанитарного режима».

Руководствуясь Приказом Министерства сельского хозяйства РФ от 13 февраля 2008 года № 43 «Об установлении и упразднении карантинной фитосанитарной зоны, установлении и отмене карантинного фитосанитарного режима, о наложении и снятии карантина» и в соответствии с Приказом Управления Россельхознадзора по Оренбургской области от 10.07.2008 года № 3271 «Об установлении карантинной фитосанитарной зоны и карантинного фитосанитарного режима», при выявлении на территории хозяйствующих субъектов Бузулукского района Оренбургской области очагов карантинного объекта - амброзия трехраздельная (*Ambrosia trifida* L.) в границах Муниципального образования Бузулукский район, установлена карантинная фитосанитарная зона и введен карантинный фитосанитарный режим.

В связи с выявлением на территории Муниципального образования Бузулукский район новых очагов карантинного объекта - амброзия трехраздельная (*Ambrosia trifida* L.) на площади 36 га. Местонахождение очагов заражения: Муниципальное образование Каменносарминский

003703

сельсовет (461030, РФ, Оренбургская область, Бузулукский район, с. Каменная Сарма, ул. Центральная, 7)

ПРИКАЗЫВАЮ:

1. Внести дополнения в часть 1, Приказа Управления Россельхознадзора по Оренбургской области от 10.07.2008 года № 3271 «Об установлении карантинной фитосанитарной зоны и карантинного фитосанитарного режима», включив в список хозяйствующих субъектов, для которых введены карантинные ограничения:

- Муниципальное образование сельское поселение Каменносарминский сельсовет (461030, РФ, Оренбургская область, Бузулукский район, с. Каменная Сарма, ул. Центральная, 7).

Руководитель Управления



М.Г. Маслов



**Федеральная служба по ветеринарному и фитосанитарному надзору
(Россельхознадзор)**

**УПРАВЛЕНИЕ
по Оренбургской области**

П Р И К А З

от 23.07.2012

№ 1160

г. Оренбург

[О внесении дополнений в Приказ «Об изменении
карантинного фитосанитарного режима».]

Руководствуясь Приказом Министерства сельского хозяйства РФ от 13 февраля 2008 года № 43 «Об установлении и упразднении карантинной фитосанитарной зоны, установлении и отмене карантинного фитосанитарного режима, о наложении и снятии карантина» и в соответствии с Приказом Управления Россельхознадзора по Оренбургской области от 10.07.2008 года № 3271 «Об установлении карантинной фитосанитарной зоны и карантинного фитосанитарного режима», при выявлении на территории хозяйствующих субъектов Бузулукского района Оренбургской области очагов карантинного объекта - амброзия трехраздельная (*Ambrosia trifida* L.) в границах Муниципального образования Бузулукский район, установлена карантинная фитосанитарная зона и введен карантинный фитосанитарный режим.

В связи с выявлением на территории Муниципального образования Бузулукский район новых очагов карантинного объекта - амброзия трехраздельная (*Ambrosia trifida* L.) на площади 36 га. Местонахождение очагов заражения: 1. Муниципальное образование Каменносарминский

003704

сельсовет (461030, РФ, Оренбургская область, Бузулукский район, с. Каменная Сарма, ул. Центральная, 7)

ПРИКАЗЫВАЮ:

1. Внести дополнения в приложение №1 Приказа Управления Россельхознадзора по Оренбургской области от 30.12.2011 г. № 2526 «Об изменении карантинного фитосанитарного режима», включив в список хозяйствующих субъектов, для которых введены карантинные ограничения:
- Муниципальное образование сельское поселение Каменносарминский сельсовет (461030, РФ, Оренбургская область, Бузулукский район, с. Каменная Сарма, ул. Центральная, 7).

Руководитель Управления



М.Г. Маслов

Игнатушкин Е.П.
(3532) 35 27 79



Федеральная служба по ветеринарному и фитосанитарному надзору
(Россельхознадзор)

УПРАВЛЕНИЕ
по Оренбургской области

П Р И К А З

от 28 ноября 2013г

№ 3311

г. Оренбург

[Об установлении карантинного фитосанитарного]
режима на землях МО Преображенский сельсовет

В связи с выявлением, на землях поселения с. Преображенка Бузулукского района, находящегося в ведении администрации Муниципального образования Преображенский сельсовет (юридический адрес: 461025, Россия, Оренбургская область, Бузулукский район, с. Преображенка, ул. Мира, 5), на площади 263 га, очагов карантинного объекта - амброзия трехраздельная (*Ambrosia trifida* L.) и в целях недопущения дальнейшего распространения карантинного объекта на территории области и за её пределами, на основании статей 6, 12 Федерального закона от 15.07.2000 г. № 99-ФЗ «О карантине растений», Приказа Министерства сельского хозяйства РФ от 13 февраля 2008 года № 43 «Об установлении и упразднении карантинной фитосанитарной зоны, установлении и отмене карантинного фитосанитарного режима, о наложении и снятии карантина», а также Приказа Управления Россельхознадзора по Оренбургской области от 10.07.2008 года № 3271 «Об установлении карантинной фитосанитарной зоны и карантинного фитосанитарного режима»

ПРИКАЗЫВАЮ:

1. В карантинной фитосанитарной зоне Муниципальное образование Бузулукский район, ввести карантинный фитосанитарный режим для МО Преображенский сельсовет (юридический адрес: 461025, Россия, Оренбургская область, Бузулукский район, с. Преображенка, ул. Мира, 5) на площади 263,0 га.

2. Отделу внутреннего карантина растений, качества и безопасности зерна и продуктов его переработки управления Россельхознадзора по Оренбургской области (Колесников А.А.):

- в течение пяти дней, после подписания настоящего приказа разработать и утвердить план мероприятий по локализации и ликвидации выявленного карантинного объекта - амброзия трехраздельная (*Ambrosia trifida* L.) на землях поселения находящегося в ведении администрации МО Преображенский сельсовет;

- осуществлять контроль, за выполнением мероприятий по локализации и ликвидации очагов карантинного объекта - амброзия трехраздельная (*Ambrosia trifida* L.), за соблюдением применяемых запретов, ограничений и требований в области обеспечения карантина растений в период действия карантинного фитосанитарного режима;

- подготовить и направить представление по наложению карантина на земли поселения МО Преображенский сельсовет на площади 263,0 га, в Правительство Оренбургской области.

3. Отделу делопроизводства обеспечить опубликование данного приказа на сайте Управления Россельхознадзора по Оренбургской области (Даминова А.А.).

4. Контроль за исполнением, настоящего приказа возложить на помощника руководителя Управления Альбрандт Ж.А.

И.о. Руководителя Управления



Л.Г. Ковалева



**Федеральная служба по ветеринарному и фитосанитарному надзору
(Россельхознадзор)**

**УПРАВЛЕНИЕ
по Оренбургской области**

П Р И К А З

19 июня 2018 г.

№ 1060

г. Оренбург

Об упразднении карантинной фитосанитарной зоны и отмене карантинного фитосанитарного режима по карантинному объекту - амброзия трехраздельная (*Ambrosia trifida* L.) на территории Оренбургской области

В связи с ликвидацией популяции карантинного объекта - амброзия трехраздельная (*Ambrosia trifida* L.), что подтверждается ее отсутствием в течение 3 лет подряд по результатам карантинных фитосанитарных обследований (акты государственного карантинного фитосанитарного контроля подкарантинного объекта от 07.07.2016 г. № 56-05-02-177; от 15.08.2017 г. № 56-05-02-319; от 13.06.2018 г. № 56-05-02-034) в соответствии со ст. 19 Федерального закона от 21.07.2014 г. № 206-ФЗ «О карантине растений», решением Совета Евразийской экономической комиссии от 30.11.2016 г. № 158 «Об утверждении единого перечня карантинных объектов Евразийского экономического союза», Положением об Управлении Федеральной службы по ветеринарному и фитосанитарному надзору по Оренбургской области, утвержденным приказом Федеральной службы по ветеринарному и фитосанитарному надзору от 15.04.2013 г. № 177 (с изменениями), п р и к а з ы в а ю:

1. Упразднить карантинную фитосанитарную зону и отменить карантинный фитосанитарный режим по карантинному объекту – амброзия трехраздельная (*Ambrosia trifida* L.) на земельных участках, принадлежащих Муниципальному образованию Азаматовский сельский совет Матвеевского

района Оренбургской области (адрес: с. Азаматово, Матвеевский район Оренбургская область) на общей площади 5 га:

- на земельном участке с. Азаматово (вдоль автомобильной дороги), кадастровые номера 56:17:1506009:4; 56:17:1506009:5; 56:17:1506010:2 на площади 2,744 га (площадь очагов карантинного объекта – 0,03 га, площадь буферной зоны – 2,714 га);

- на земельных участках в с. Камышла (земли населенных пунктов), кадастровые номера 56:17:1506011:1; 56:17:1506007:4, 56:17:1504001:9 на площади 2,256 га (площадь очага карантинного объекта-0,02 га, площадь буферной зоны –2,236 га), на которых приказом Управления Россельхознадзора по Оренбургской области от 10.07.2008 г. № 3271 была установлена карантинная фитосанитарная зона и введен карантинный фитосанитарный режим.

2. Внести изменения в приказ от 10.07.2008 г. № 3271 «Об установлении карантинной фитосанитарной зоны и карантинного фитосанитарного режима» по карантинному объекту – амброзия трехраздельная (*Ambrosia trifida* L.) в части исключения из перечня хозяйствующих субъектов, на территории которых ранее был выявлен карантинный объект Муниципальное образование Азаматовский сельский совет Матвеевского района Оренбургской области.

3. Начальнику отдела внутреннего карантина растений, качества и безопасности зерна, продуктов его переработки и надзора в области семеноводства Колесникову А.А.:

-довести информацию об упразднении карантинной фитосанитарной зоны и отмене карантинного фитосанитарного режима по карантинному объекту - амброзия трехраздельная (*Ambrosia trifida* L.) на территории Оренбургской области до сведения Россельхознадзора РФ (в установленном порядке);

-довести информацию об упразднении карантинной фитосанитарной зоны и отмене карантинного фитосанитарного режима по карантинному объекту - амброзия трехраздельная (*Ambrosia trifida* L.) на территории Оренбургской области до сведения Правительства Оренбургской области, издавшему Постановление от 22.10.2010 г. № 767-п «О наложении карантина растений в связи с обнаружением карантинного сорняка амброзия трехраздельная (*Ambrosia trifida* L.)

-довести настоящий приказ до сведения всех должностных лиц, осуществляющих фитосанитарный надзор в сфере карантина растений и до начальника отдела государственной службы, кадров, делопроизводства и спецработы Управления Россельхознадзора по Оренбургской области.

4. Начальнику отдела внутреннего карантина растений, качества и безопасности зерна, продуктов его переработки и надзора в области

семеноводства Колесникову А.А. в течение 1 рабочего дня со дня принятия решения об упразднении карантинной фитосанитарной зоны и отмене карантинного фитосанитарного режима информировать граждан, юридических лиц, осуществляющих хозяйственную и (или) иную деятельность в карантинной фитосанитарной зоне путем размещения на официальном сайте Управления и опубликования в средствах массовой информации указанных сведений.

5. Контроль за исполнением настоящего приказа возложить на начальника отдела внутреннего карантина растений, качества и безопасности зерна, продуктов его переработки и надзора в области семеноводства Колесникова А.А.

Заместитель руководителя Управления



Л.Г.Ковалева



**Федеральная служба по ветеринарному и фитосанитарному надзору
(Россельхознадзор)**

**УПРАВЛЕНИЕ
по Оренбургской области**

П Р И К А З

19 июля 2018 г.

№ 1061

г. Оренбург

О внесении изменений в Приказ
от 10.07.2008 № 3271
об установлении карантинной
фитосанитарной зоны и карантинного
фитосанитарного режима

В связи с упразднением карантинной фитосанитарной зоны и отмене карантинного фитосанитарного режима по карантинному объекту - амброзия трехраздельная (*Ambrosia trifida* L.) на земельных участках, принадлежащих Муниципальному образованию Азаматовский сельский совет Матвеевского района Оренбургской области на общей площади 5 га, п р и к а з ы в а ю:

1. Внести изменения в Приказ Управления Россельхознадзора по Оренбургской области от 10.07.2008 г. № 3271 «Об установлении карантинной фитосанитарной зоны и карантинного фитосанитарного режима» часть 1 изложить в следующей редакции:

В связи с выявлением в Муниципальном образовании «Подколкинский сельсовет» (адрес: Бузулукский район, с. Подколки, ул. Тихонова, 1) на площади 20,5 га; ООО «Уральское» (адрес: Бузулукский район, с. Елшанка Первая, ул. Луговая, 1А) на площади 185 га; Муниципальном образовании г. Сорочинск (адрес: Сорочинский район, г. Сорочинск, ул. Советская, 1) на площади 10 га; ЗАО «Сорочинский КХП» (адрес: г. Сорочинск, ул. Зеленая, 5) на площади 16 га; СХА колхоз «1-е Мая» (адрес: Сакмарский район, с. Никольское) на площади 381 га; ООО «Сакмара» (адрес: Сакмарский район, с. Тимашево) на площади 833 га; Муниципальном образовании

Сакмарский сельсовет (адрес: Сакмарский район, с. Сакмара, ул. Пролетарская, 36) на площади 6,5 га; Муниципальном образовании Украинский сельсовет (адрес: Сакмарский район, с. Первая Григорьевка, ул. Победы, 16) на площади 43,03 га; Государственном учреждении «Сакмарское лесничество» (адрес: Сакмарский район, с. Сакмара) на площади 28,7 га; Муниципальном образовании Матвеевский сельсовет (адрес: Матвеевский район, с. Матвеевка, ул. Комсомольская, 20А) на площади 27га; Муниципальном образовании Сарай-Гирский сельсовет (адрес: Матвеевский район, с. Сарай-Гир) на площади 49,6 га; Муниципальном образовании Новоузелинский сельсовет (адрес: Матвеевский район, с. Новоузели) на площади 84 га; Муниципальном образовании Шарлыкский сельсовет (адрес: Шарлыкский район, с. Шарлык) на площади 35 га; Муниципальное образование Пономаревский сельсовет (адрес: Пономаревский район, с. Пономаревка, ул. Карла Маркса,12/1) на площади 30 га; Государственное учреждение «Пономаревское лесничество» (адрес: Пономаревский район, с.Пономаревка, ул. Советская, 12) на площади 1,6 га; Муниципальном образовании сельское поселение Дружбинский сельсовет (адрес: Соль - Илецкий район, с. Дружба) на площади 190 га, находящихся на территории Оренбургской области, карантинным сорняком амброзия трехраздельная (*Ambrosia trifida* L.), в целях недопущения их дальнейшего распространения по территории Оренбургской области и за ее пределы, на основании Федерального закона от 21.07.2014 № 206-ФЗ «О карантине растений», приказа Министерства сельского хозяйства РФ от 13.02.2008 № 43 «Об установлении и упразднении карантинной фитосанитарной зоны, установлении и отмене карантинного фитосанитарного режима, о наложении и снятии карантина».

2. Пункты 1 и 2 части 2 приказа Управления Россельхознадзора по Оренбургской области от 10.07.2008 № 3271 «Об установлении карантинной фитосанитарной зоны и карантинного фитосанитарного режима» оставить без изменений:

- установить карантинную фитосанитарную зону по амброзии трехраздельной (*Ambrosia trifida* L.) в границах Муниципального образования Бузулукский район, Муниципального образования Матвеевский район, Муниципального образования Сакмарский район, Муниципального образования Шарлыкский район, Муниципального образования Пономаревский район, Муниципального образования Соль-Илецкий район, Муниципального образования г. Сорочинск Оренбургской области.

- утвердить в карантинной фитосанитарной зоне карантинный фитосанитарный режим (приложение 1).

3. Пункт 3 части 2 приказа Управления Россельхознадзора по Оренбургской области от 10.07.2008 № 3271 «Об установлении карантинной

фитосанитарной зоны и карантинного фитосанитарного режима» изложить в следующей редакции:

- с целью информирования граждан и юридических лиц, осуществляющих хозяйственную и иную деятельность в установленной карантинной фитосанитарной зоне в течение одного рабочего дня со дня принятия настоящего Приказа обеспечить размещение данной информации на официальном сайте Управления Россельхознадзора по Оренбургской области и опубликование в средствах массовой информации;

- довести настоящий приказ до сведения всех должностных лиц, осуществляющих фитосанитарный надзор в сфере карантина растений и до начальника отдела государственной службы, кадров, делопроизводства и спецработы Управления Россельхознадзора по Оренбургской области.

4. Контроль за исполнением настоящего приказа возложить на начальника отдела внутреннего карантина растений, качества и безопасности зерна, продуктов его переработки и надзора в области семеноводства Колесникова А.А.

Заместитель руководителя Управления



Л.Г. Ковалева — Л.Г. Ковалева



Федеральная служба по ветеринарному и фитосанитарному надзору
(Россельхознадзор)

УПРАВЛЕНИЕ
по Оренбургской области

09 июля 2020

П Р И К А З

№ 1050

г. Оренбург

Об упразднении карантинной фитосанитарной зоны и отмене карантинного фитосанитарного режима по карантинному объекту - амброзия трехраздельная (*Ambrosia trifida* L.) на территории Оренбургской области

В связи с ликвидацией популяции карантинного объекта - амброзия трехраздельная (*Ambrosia trifida* L.), что подтверждается ее отсутствием в течение 3 лет подряд по результатам карантинных фитосанитарных обследований (акты государственного карантинного фитосанитарного контроля подкарантинного объекта от 11.08.2018 № 56-05-01-1482; от 15.08.2019 № 56-05-01-1319; от 09.06.2020 № 56-05-01-622) в соответствии со ст. 19 Федерального закона от 21.07.2014 г. № 206-ФЗ «О карантине растений», решением Совета Евразийской экономической комиссии от 30.11.2016 № 158 «Об утверждении единого перечня карантинных объектов Евразийского экономического союза», Положением об Управлении Федеральной службы по ветеринарному и фитосанитарному надзору по Оренбургской области, утвержденным приказом Федеральной службы по ветеринарному и фитосанитарному надзору от 15.04.2013 № 177 (с изменениями), п р и к а з ы в а ю:

1. Упразднить карантинную фитосанитарную зону и отменить карантинный фитосанитарный режим по карантинному объекту – амброзия трехраздельная (*Ambrosia trifida* L.) на земельных участках, принадлежащих Муниципальному образованию Новоузелинский сельский совет Матвеевского района Оренбургской области (адрес: с. Новоузели, Матвеевский район Оренбургская область) на общей площади 84 га:

- на земельных участках с. Новоузели (земли населенных пунктов), кадастровый квартал 56:17:0901001:435 на площади 52 га (площадь очагов карантинного объекта – 0,53 га, площадь буферной зоны – 51,47 га);
- на земельных участках д. Измайлово (земли населенных пунктов), кадастровый квартал 56:17:0908001 на площади 21 га (площадь очага карантинного объекта-0,31 га, площадь буферной зоны –20,69 га);
- на земельных участках с. Сумкино (земли населенных пунктов), кадастровый квартал 56:17:0908005:4 на площади 11 га (площадь очагов карантинного объекта -0,1 га, площадь буферной зоны 10,9 га), на которых приказом Управления Россельхознадзора по Оренбургской области от 10.07.2008 № 3271 была установлена карантинная фитосанитарная зона и введен карантинный фитосанитарный режим.

2. Внести изменения в приказ от 10.07.2008 № 3271 «Об установлении карантинной фитосанитарной зоны и карантинного фитосанитарного режима» по карантинному объекту – амброзия трехраздельная (*Ambrosia trifida* L.) в части исключения из перечня хозяйствующих субъектов, на территории которых ранее был выявлен карантинный объект Муниципальное образование Новоузелинский сельский совет Матвеевского района Оренбургской области.

3. Начальнику отдела внутреннего карантина растений, качества и безопасности зерна, продуктов его переработки и надзора в области семеноводства Колесникову А.А.:

- довести информацию об упразднении карантинной фитосанитарной зоны и отмене карантинного фитосанитарного режима по карантинному объекту - амброзия трехраздельная (*Ambrosia trifida* L.) на территории Оренбургской области до сведения Россельхознадзора РФ (в установленном порядке);

- довести информацию об упразднении карантинной фитосанитарной зоны и отмене карантинного фитосанитарного режима по карантинному объекту - амброзия трехраздельная (*Ambrosia trifida* L.) на территории Оренбургской области до сведения Правительства Оренбургской области, издавшему Постановление от 22.10.2010 г. № 767-п «О наложении карантина растений в связи с обнаружением карантинного сорняка амброзия трехраздельная (*Ambrosia trifida* L.)»


- довести настоящий приказ до сведения всех должностных лиц, осуществляющих фитосанитарный надзор в сфере карантина растений и до начальника отдела государственной службы, кадров, делопроизводства и спецработы Управления Россельхознадзора по Оренбургской области.

4. Начальнику отдела внутреннего карантина растений, качества и безопасности зерна, продуктов его переработки и надзора в области семеноводства Колесникову А.А. в течение 1 рабочего дня со дня принятия решения об упразднении карантинной фитосанитарной зоны и отмене

карантинного фитосанитарного режима информировать граждан, юридических лиц, осуществляющих хозяйственную и (или) иную деятельность в карантинной фитосанитарной зоне путем размещения на официальном сайте Управления и опубликования в средствах массовой информации указанных сведений.

5. Контроль за исполнением настоящего приказа возложить на начальника отдела внутреннего карантина растений, качества и безопасности зерна, продуктов его переработки и надзора в области семеноводства Колесникова А.А.

Руководитель



С.В. Рябых



Федеральная служба по ветеринарному и фитосанитарному надзору
(Россельхознадзор)

УПРАВЛЕНИЕ
по Оренбургской области

П Р И К А З

09 июля 2020

№ 1049

г. Оренбург
О внесении изменений в Приказ от 10.07.2008 № 3271 (в редакции от 19.06.2018 № 1061) «Об установлении карантинной фитосанитарной зоны и карантинного фитосанитарного режима»

В связи с упразднением карантинной фитосанитарной зоны и отмены карантинного фитосанитарного режима по карантинному объекту - амброзия трехраздельная (*Ambrosia trifida* L.) на земельных участках, принадлежащих Муниципальному образованию Новоузелинский сельский совет Матвеевского района Оренбургской области на общей площади 84 га, п р и к а з ы в а ю:

1. Внести изменения в Приказ Управления Россельхознадзора по Оренбургской области от 10.07.2008 № 3271 (в редакции от 19.06.2018 №1061) «Об установлении карантинной фитосанитарной зоны и карантинного фитосанитарного режима» часть 1 изложить в следующей редакции:

В связи с выявлением в Муниципальном образовании «Подколкинский сельсовет» (адрес: Бузулукский район, с. Подколки, ул. Тихонова,1) на площади 20,5га; ООО «Уральское» (адрес: Бузулукский район, с. Елшанка Первая, ул. Луговая, 1А) на площади 185 га; Муниципальном образовании г. Сорочинск (адрес: Сорочинский район, г. Сорочинск, ул. Советская, 1) на площади 10 га; ЗАО «Сорочинский КХП» (адрес: г. Сорочинск, ул. Зеленая, 5) на площади 16 га; СХА колхоз «1-е Мая» (адрес: Сакмарский район, с. Никольское) на площади 381 га; ООО «Сакмара» (адрес: Сакмарский район, с. Тимашево) на площади 833 га; Муниципальном образовании Сакмарский сельсовет (адрес: Сакмарский район, с. Сакмара, ул. Пролетарская, 36) на площади 6,5 га; Муниципальном образовании

Украинский сельсовет (адрес: Сакмарский район, с. Первая Григорьевка, ул. Победы, 16) на площади 43,03 га; Государственном учреждении «Сакмарское лесничество» (адрес: Сакмарский район, с. Сакмара) на площади 28,7 га; Муниципальном образовании Матвеевский сельсовет (адрес: Матвеевский район, с. Матвеевка, ул. Комсомольская, 20А) на площади 27га; Муниципальном образовании Сарай-Гирский сельсовет (адрес: Матвеевский район, с. Сарай-Гир) на площади 49,6 га; Муниципальном образовании Шарлыкский сельсовет (адрес: Шарлыкский район, с. Шарлык) на площади 35 га; Муниципальное образование Пономаревский сельсовет (адрес: Пономаревский район, с. Пономаревка, ул. Карла Маркса, 12/1) на площади 30 га; Государственное учреждение «Пономаревское лесничество» (адрес: Пономаревский район, с. Пономаревка, ул. Советская, 12) на площади 1,6 га; Муниципальном образовании сельское поселение Дружбинский сельсовет (адрес: Соль - Илецкий район, с. Дружба) на площади 190 га, находящихся на территории Оренбургской области, карантинным сорняком амброзия трехраздельная (*Ambrosia trifida* L.), в целях недопущения их дальнейшего распространения по территории Оренбургской области и за ее пределы, на основании Федерального закона от 21.07.2014 № 206-ФЗ «О карантине растений», приказа Министерства сельского хозяйства РФ от 13.02.2008 № 43 «Об установлении и упразднении карантинной фитосанитарной зоны, установлении и отмене карантинного фитосанитарного режима, о наложении и снятии карантина».

2. Пункты 1 и 2 части 2 приказа Управления Россельхознадзора по Оренбургской области от 10.07.2008 № 3271(в редакции от 19.06.2018 №1061) «Об установлении карантинной фитосанитарной зоны и карантинного фитосанитарного режима» оставить без изменений:

- установить карантинную фитосанитарную зону по амброзии трехраздельной (*Ambrosia trifida* L.) в границах Муниципального образования Бузулукский район, Муниципального образования Матвеевский район, Муниципального образования Сакмарский район, Муниципального образования Шарлыкский район, Муниципального образования Соль-Илецкий район, Муниципального образования г. Сорочинск Оренбургской области.
- утвердить в карантинной фитосанитарной зоне карантинный фитосанитарный режим (приложение 1).

3. Пункт 3 части 2 приказа Управления Россельхознадзора по Оренбургской области от 10.07.2008 № 3271(в редакции от 19.06.2018 №1061) «Об установлении карантинной фитосанитарной зоны и карантинного фитосанитарного режима» изложить в следующей редакции:

- с целью информирования граждан и юридических лиц, осуществляющих хозяйственную и иную деятельность в установленной карантинной фитосанитарной зоне в течение одного рабочего дня со дня принятия

настоящего Приказа обеспечить размещение данной информации на официальном сайте Управления Россельхознадзора по Оренбургской области и опубликование в средствах массовой информации;

- довести настоящий приказ до сведения всех должностных лиц, осуществляющих фитосанитарный надзор в сфере карантина растений и до начальника отдела государственной службы, кадров, делопроизводства и спецработы Управления Россельхознадзора по Оренбургской области.

4. Контроль за исполнением настоящего приказа возложить на начальника отдела внутреннего карантина растений, качества и безопасности зерна, продуктов его переработки и надзора в области семеноводства Колесникова А.А.

Руководитель



С.В. Рябых



**Федеральная служба по ветеринарному и фитосанитарному надзору
(Россельхознадзор)**

**УПРАВЛЕНИЕ
по Оренбургской области**

П Р И К А З

17 августа 2020

№ 1346

г. Оренбург

О внесении изменений в Приказ от 10.07.2008 № 3271 (в редакции от 19.06.2018 № 1061, от 09.07.2020 № 1049) «Об установлении карантинной фитосанитарной зоны и карантинного фитосанитарного режима»

В связи с уменьшением площади очагов карантинного объекта - амброзия трехраздельная (*Ambrosia trifida* L.) в установленных карантинных фитосанитарных зонах на территории Оренбургской области на 66,6 га, что подтверждается данными карантинного фитосанитарного мониторинга на земельных участках, принадлежащих:

- Муниципальному образованию Матвеевский сельский совет Матвеевского района Оренбургской области (площадь уменьшилась на 23 га);
- Муниципальному образованию Сарай-Гирский сельский совет Матвеевского района Оренбургской области (площадь уменьшилась на 43,6 га) п р и к а з ы в а ю:

1. Внести изменения в Приказ Управления Россельхознадзора по Оренбургской области от 10.07.2008 № 3271 (в редакции от 19.06.2018 № 1061, от 09.07.2020 № 1049) «Об установлении карантинной фитосанитарной зоны и карантинного фитосанитарного режима» часть 1 изложить в следующей редакции:

В связи с выявлением в Муниципальном образовании «Подколкинский сельсовет» (адрес: Бузулукский район, с. Подколки, ул. Тихонова,1) на площади 20,5га; ООО «Уральское» (адрес: Бузулукский район, с. Елшанка Первая, ул. Луговая, 1А) на площади 185 га; Муниципальном образовании

г. Сорочинск (адрес: Сорочинский район, г. Сорочинск, ул. Советская, 1) на площади 10 га; ЗАО «Сорочинский КХП» (адрес: г. Сорочинск, ул. Зеленая, 5) на площади 16 га; СХА колхоз «1-е Мая» (адрес: Сакмарский район, с. Никольское) на площади 381 га; ООО «Сакмара» (адрес: Сакмарский район, с. Тимашево) на площади 833 га; Муниципальном образовании Сакмарский сельсовет (адрес: Сакмарский район, с. Сакмара, ул. Пролетарская, 36) на площади 6,5 га; Муниципальном образовании Украинский сельсовет (адрес: Сакмарский район, с. Первая Григорьевка, ул. Победы, 16) на площади 43,03 га; Государственном учреждении «Сакмарское лесничество» (адрес: Сакмарский район, с. Сакмара) на площади 28,7 га; Муниципальном образовании Матвеевский сельсовет (адрес: Матвеевский район, с. Матвеевка, ул. Комсомольская, 20А) на площади 4 га; Муниципальном образовании Сарай-Гирский сельсовет (адрес: Матвеевский район, с. Сарай-Гир) на площади 6 га; Муниципальном образовании Шарлыкский сельсовет (адрес: Шарлыкский район, с. Шарлык) на площади 35 га; Муниципальное образование Пономаревский сельсовет (адрес: Пономаревский район, с. Пономаревка, ул. Карла Маркса, 12/1) на площади 30 га; Государственное учреждение «Пономаревское лесничество» (адрес: Пономаревский район, с. Пономаревка, ул. Советская, 12) на площади 1,6 га; Муниципальном образовании сельское поселение Дружбинский сельсовет (адрес: Соль - Илецкий район, с. Дружба) на площади 190 га, находящихся на территории Оренбургской области, карантинным сорняком амброзия трехраздельная (*Ambrosia trifida* L.), в целях недопущения их дальнейшего распространения по территории Оренбургской области и за ее пределы, на основании Федерального закона от 21.07.2014 № 206-ФЗ «О карантине растений», приказа Министерства сельского хозяйства РФ от 13.02.2008 № 43 «Об установлении и упразднении карантинной фитосанитарной зоны, установлении и отмене карантинного фитосанитарного режима, о наложении и снятии карантина».

2. Пункты 1 и 2 части 2 приказа Управления Россельхознадзора по Оренбургской области от 10.07.2008 № 3271(в редакции от 19.06.2018 № 1061, от 09.07.2020 № 1049) «Об установлении карантинной фитосанитарной зоны и карантинного фитосанитарного режима» оставить без изменений:

- установить карантинную фитосанитарную зону по амброзии трехраздельной (*Ambrosia trifida* L.) в границах Муниципального образования Бузулукский район, Муниципального образования Матвеевский район, Муниципального образования Сакмарский район, Муниципального образования Шарлыкский район, Муниципального образования Пономаревский район, Муниципального образования Соль-Илецкий район, Муниципального образования г. Сорочинск Оренбургской области.
- утвердить в карантинной фитосанитарной зоне карантинный фитосанитарный режим (приложение 1).

3. Пункт 3 части 2 приказа Управления Россельхознадзора по Оренбургской области от 10.07.2008 № 3271(в редакции от 19.06.2018 № 1061, от 09.07.2020 № 1049) «Об установлении карантинной фитосанитарной зоны и карантинного фитосанитарного режима» изложить в следующей редакции:

- с целью информирования граждан и юридических лиц, осуществляющих хозяйственную и иную деятельность в установленной карантинной фитосанитарной зоне в течение одного рабочего дня со дня принятия настоящего Приказа обеспечить размещение данной информации на официальном сайте Управления Россельхознадзора по Оренбургской области и опубликование в средствах массовой информации;
- довести настоящий приказ до сведения всех должностных лиц, осуществляющих фитосанитарный надзор в сфере карантина растений и до начальника отдела государственной службы, кадров, делопроизводства и спецработы Управления Россельхознадзора по Оренбургской области.

4. Контроль за исполнением настоящего приказа возложить на начальника отдела внутреннего карантина растений, качества и безопасности зерна, продуктов его переработки и надзора в области семеноводства Колесникова А.А.

Руководитель



С.В. Рябых



**Федеральная служба по ветеринарному и фитосанитарному надзору
(Россельхознадзор)**

**УПРАВЛЕНИЕ
по Оренбургской области**

П Р И К А З

26 июля 2022

№ 400

г. Оренбург

Об упразднении карантинной фитосанитарной зоны и отмене карантинного фитосанитарного режима по карантинному объекту - амброзия трехраздельная (*Ambrosia trifida* L.) на территории Оренбургской области

В связи с ликвидацией популяции карантинного объекта - амброзия трехраздельная (*Ambrosia trifida* L.), что подтверждается ее отсутствием в течение 3 лет подряд по результатам карантинных фитосанитарных обследований (акты государственного карантинного фитосанитарного контроля подкарантинного объекта от 30.07.2020 № 01-05/23; от 22.07.2021 № 01-05/31; от 18.07.2022 № 01-05/18) в соответствии со ст. 19 Федерального закона от 21.07.2014 № 206-ФЗ «О карантине растений», решением Совета Евразийской экономической комиссии от 30.11.2016 № 158 «Об утверждении единого перечня карантинных объектов Евразийского экономического союза», Положением об Управлении Федеральной службы по ветеринарному и фитосанитарному надзору по Оренбургской области, утвержденным приказом Федеральной службы по ветеринарному и фитосанитарному надзору от 04.08.2020 № 827, (с изменениями), п р и к а з ы в а ю:

1. Упразднить карантинную фитосанитарную зону и отменить карантинный фитосанитарный режим по карантинному объекту – амброзия трехраздельная (*Ambrosia trifida* L.) на земельных участках, принадлежащих Государственному учреждению «Пономаревское лесничество» Пономаревского района Оренбургской области (адрес: с. Пономаревка Пономаревского район Оренбургская область) на общей площади 1,6 га:

- на земельном участке с кадастровым номером 56:24:1004006, (категория земель – земли лесного фонда), где ранее были выявлены очаги карантинного сорного растения - амброзия трехраздельная на общей площади 1,6 га, количество очагов – 49 (сорок девять), (площадь под очагами 0,14 га, площадь буферной зоны 1,46 га), на которых приказом Управления Россельхознадзора по Оренбургской области от 10.07.2008 № 3271 (с изменениями от 30.12.2011 № 2526, от 23.07.2012 № 2159, от 23.07.2012 №2160, от 28.11.2013 №3311, от 19.06.2018 №1060, от 19.06.2018 № 1061, от 09.07.2020 № 1050, от 09.07.2020 №1049, от 17.08.2020 №1346) была установлена карантинная фитосанитарная зона и введен карантинный фитосанитарный режим.

2. Внести изменения в приказ от 10.07.2008 № 3271 (с изменениями от 30.12.2011 № 2526, от 23.07.2012 № 2159, от 23.07.2012 №2160, от 28.11.2013 №3311, от 19.06.2018 №1060, от 19.06.2018 № 1061, от 09.07.2020 № 1050, от 09.07.2020 №1049, от 17.08.2020 №1346) «Об установлении карантинной фитосанитарной зоны и карантинного фитосанитарного режима» по карантинному объекту – амброзия трехраздельная (*Ambrosia trifida* L.) в части исключения из перечня хозяйствующих субъектов, на территории которых ранее был выявлен карантинный объект Государственное учреждение «Пономаревское лесничество» Пономаревского района Оренбургской области.

3. Начальнику отдела внутреннего карантина растений, качества и безопасности зерна, продуктов его переработки и надзора в области семеноводства Колесникову А.А.:

-довести информацию об упразднении карантинной фитосанитарной зоны и отмене карантинного фитосанитарного режима по карантинному объекту - амброзия трехраздельная (*Ambrosia trifida* L.) на территории Оренбургской области до сведения Россельхознадзора РФ (в установленном порядке);

-довести настоящий приказ до сведения всех должностных лиц, осуществляющих фитосанитарный надзор в сфере карантина растений и до начальника отдела государственной службы, кадров, делопроизводства и спецработы Управления Россельхознадзора по Оренбургской области.

4. Начальнику отдела внутреннего карантина растений, качества и безопасности зерна, продуктов его переработки и надзора в области семеноводства Колесникову А.А. в течение 1 рабочего дня со дня принятия решения об упразднении карантинной фитосанитарной зоны и отмене карантинного фитосанитарного режима информировать граждан, юридических лиц, осуществляющих хозяйственную и (или) иную деятельность в карантинной фитосанитарной зоне путем размещения на официальном сайте Управления и опубликования в средствах массовой информации указанных сведений.

5. Контроль за исполнением настоящего приказа возложить на начальника отдела внутреннего карантина растений, качества и безопасности зерна, продуктов его переработки и надзора в области семеноводства Колесникова А.А.

Руководитель



С.В. Рябых



**Федеральная служба по ветеринарному и фитосанитарному надзору
(Россельхознадзор)**

**УПРАВЛЕНИЕ
по Оренбургской области**

П Р И К А З

26 июля 2022

№ 401

г. Оренбург

О внесении изменений в Приказ от 10.07.2008 № 3271 (с изменениями от 30.12.2011 № 2526, от 23.07.2012 № 2159, от 23.07.2012 № 2160, от 28.11.2013 № 3311, от 19.06.2018 № 1060, от 19.06.2018 № 1061, от 09.07.2020 № 1050, от 09.07.2020 № 1049, от 17.08.2020 № 1346) «Об установлении карантинной фитосанитарной зоны и карантинного фитосанитарного режима»

В связи с упразднением карантинной фитосанитарной зоны и отменой карантинного фитосанитарного режима по карантинному объекту - амброзия трехраздельная (*Ambrosia trifida* L.) на земельных участках, принадлежащих Государственному учреждению «Пономаревское лесничество» Пономаревского района Оренбургской области (адрес: с. Пономаревка Пономаревского район Оренбургская область) на общей площади 1,6 га., п р и к а з ы в а ю:

1. Внести изменения в Приказ Управления Россельхознадзора по Оренбургской области от 10.07.2008 № 3271 (с изменениями от 30.12.2011 № 2526, от 23.07.2012 № 2159, от 23.07.2012 № 2160, от 28.11.2013 № 3311, от 19.06.2018 № 1060, от 19.06.2018 № 1061, от 09.07.2020 № 1050, от 09.07.2020 № 1049, от 17.08.2020 № 1346) «Об установлении карантинной фитосанитарной зоны и карантинного фитосанитарного режима»:

1.1 часть 1 изложить в следующей редакции:

В связи с выявлением в Муниципальном образовании «Подколкинский сельсовет» (адрес: Бузулукский район, с. Подколки, ул. Тихонова, 1) на площади 20,5 га; ООО «Уральское» (адрес: Бузулукский район, с. Елшанка Первая, ул. Луговая, 1А) на площади 185 га; Муниципальном образовании г. Сорочинск (адрес: Сорочинский район, г. Сорочинск, ул. Советская, 1) на

площади 10 га; ЗАО «Сорочинский КХП» (адрес: г. Сорочинск, ул. Зеленая, 5) на площади 16 га; СХА колхоз «1-е Мая» (адрес: Сакмарский район, с. Никольское) на площади 381 га; ООО «Сакмара» (адрес: Сакмарский район, с. Тимашево) на площади 833 га; Муниципальном образовании Сакмарский сельсовет (адрес: Сакмарский район, с. Сакмара, ул. Пролетарская, 36) на площади 6,5 га; Муниципальном образовании Украинский сельсовет (адрес: Сакмарский район, с. Первая Григорьевка, ул. Победы, 16) на площади 43,03 га; Государственном учреждении «Сакмарское лесничество» (адрес: Сакмарский район, с. Сакмара) на площади 28,7 га; Муниципальном образовании Матвеевский сельсовет (адрес: Матвеевский район, с. Матвеевка, ул. Комсомольская, 20А) на площади 4 га; Муниципальном образовании Сарай-Гирский сельсовет (адрес: Матвеевский район, с. Сарай-Гир) на площади 6 га; Муниципальном образовании Шарлыкский сельсовет (адрес: Шарлыкский район, с. Шарлык) на площади 35 га; Муниципальное образование Пономаревский сельсовет (адрес: Пономаревский район, с. Пономаревка, ул. Карла Маркса, 12/1) на площади 30 га; Муниципальном образовании сельское поселение Дружбинский сельсовет (адрес: Соль - Илецкий район, с. Дружба) на площади 190 га, находящихся на территории Оренбургской области, карантинным сорняком амброзия трехраздельная (*Ambrosia trifida* L.), в целях недопущения их дальнейшего распространения по территории Оренбургской области и за ее пределы, на основании Федерального закона от 21.07.2014 № 206-ФЗ «О карантине растений».

2. Пункты 1 и 2 части 2 приказа Управления Россельхознадзора по Оренбургской области от 10.07.2008 № 3271 (с изменениями от 30.12.2011 № 2526, от 23.07.2012 № 2159, от 23.07.2012 № 2160, от 28.11.2013 № 3311, от 19.06.2018 № 1060, от 19.06.2018 № 1061, от 09.07.2020 № 1050, от 09.07.2020 № 1049, от 17.08.2020 № 1346) «Об установлении карантинной фитосанитарной зоны и карантинного фитосанитарного режима» оставить без изменений:

- установить карантинную фитосанитарную зону по амброзии трехраздельной (*Ambrosia trifida* L.) в границах Муниципального образования Бузулукский район, Муниципального образования Матвеевский район, Муниципального образования Сакмарский район, Муниципального образования Шарлыкский район, Муниципального образования Пономаревский район, Муниципального образования Соль-Илецкий район, Муниципального образования г. Сорочинск Оренбургской области.

- утвердить в карантинной фитосанитарной зоне карантинный фитосанитарный режим (приложение 1).

3. Пункт 3 части 2 приказа Управления Россельхознадзора по Оренбургской области от 10.07.2008 № 3271 (с изменениями от 30.12.2011 № 2526, от 23.07.2012 № 2159, от 23.07.2012 № 2160, от 28.11.2013 № 3311, от 19.06.2018 № 1060, от 19.06.2018 № 1061, от 09.07.2020 № 1050, от 09.07.2020 № 1049, от 17.08.2020 № 1346) «Об установлении карантинной

фитосанитарной зоны и карантинного фитосанитарного режима» изложить в следующей редакции:

- с целью информирования граждан и юридических лиц, осуществляющих хозяйственную и иную деятельность в установленной карантинной фитосанитарной зоне в течение одного рабочего дня со дня принятия настоящего Приказа обеспечить размещение данной информации на официальном сайте Управления Россельхознадзора по Оренбургской области и опубликование в средствах массовой информации;
- довести настоящий приказ до сведения всех должностных лиц, осуществляющих фитосанитарный надзор в сфере карантина растений и до начальника отдела государственной службы, кадров, делопроизводства и спецработы Управления Россельхознадзора по Оренбургской области.

4. Контроль за исполнением настоящего приказа возложить на начальника отдела внутреннего карантина растений, качества и безопасности зерна, продуктов его переработки и надзора в области семеноводства Колесникова А.А.

Руководитель



С.В. Рябых



**Федеральная служба по ветеринарному и фитосанитарному надзору
(Россельхознадзор)**

**УПРАВЛЕНИЕ
по Оренбургской области**

П Р И К А З

16 ноября 2022

№ 589

г. Оренбург

О внесении изменений в Приказ от 10.07.2008 № 3271 «Об установлении карантинной фитосанитарной зоны и карантинного фитосанитарного режима»

В целях актуализации Приказа Управления Россельхознадзора по Оренбургской области от 10.07.2008 № 3271 «Об установлении карантинной фитосанитарной зоны и карантинного фитосанитарного режима» по карантинному сорному растению – амброзия трехраздельная (*Ambrosia trifida* L.) в соответствии с требованиями статей 18, 19, 20 Федерального закона от 21.07.2014 № 206-ФЗ «О карантине растений», решением Совета Евразийской экономической комиссии от 30.11.2016 № 158 «Об утверждении единого перечня карантинных объектов Евразийского экономического союза», Положением об Управлении Федеральной службы по ветеринарному и фитосанитарному надзору по Оренбургской области, утвержденным приказом Федеральной службы по ветеринарному и фитосанитарному надзору от 22.08.2022 № 1278, СТО ВНИИКР 7.003-2016, п р и к а з ы в а ю

1. Внести изменения в Приказ от 10.07.2008 № 3271 «Об установлении карантинной фитосанитарной зоны и карантинного фитосанитарного режима» (далее - Приказ) изложив пункт 1 в следующей редакции: Установить 16 карантинных фитосанитарных зон по амброзии трехраздельной (*Ambrosia trifida* L.) в границах Муниципального образования Бузулукский район, муниципального образования Матвеевский район, муниципального образования Сакмарский район, муниципального

образования Шарлыкский район, муниципального образования Пономаревский район, муниципального образования Соль-Илецкий городской округ, муниципального образования г. Сорочинск Оренбургский области на общей площади 2087,73, в том числе:

1.1 Муниципальном образовании «Подколкинский сельсовет» (адрес: Бузулукский район, с. Подколки, ул. Тихонова,1) на площади 20,5га, в том числе в очагах площадью 0,001 га, - земли населенных пунктов, а также в буферной зоне площадью 20,499 га в границах земельного участка с кадастровым номером 56:08:1901001:7

1.2 ООО «Уральское» (адрес: Бузулукский район, с. Елшанка Первая, ул. Луговая, 1А) на площади 185 га, в том числе в очагах площадью 0,25 га, - земли сельскохозяйственного назначения (поля), а также в буферной зоне площадью 184,75 га в границах земельного участка с кадастровым номером 56:08:0602001:47

1.3 Муниципальном образовании Каменносарминский сельсовет (адрес: Бузулукский район, с. КаменнаяСарма, ул. Центральная,7) на площади 36 га, в том числе в очагах площадью 0,0001 га, - земли населенных пунктов, а также в буферной зоне площадью 35,999 га в границах земельного участка с кадастровым номером 56:08:0801001:473.

1.4 Муниципальном образовании Преображенский сельсовет (адрес:Бузулукский район, с. Преображенка) на площади 263га, в том числе в очагах площадью 0,0289 га, - земли населенных пунктов, а также в буферной зоне площадью 262,9711 га в границах земельных участков с кадастровыми номерами 56:08:2001001:894, 56:08:2001001:886, 56:08:2001001:892.

1.5 Муниципальном образовании г. Сорочинск (адрес: Сорочинский район, г. Сорочинск, ул. Советская, 1) на площади 10 га, в том числе в очагах площадью 6,99 га, - земли населенных пунктов, а также в буферной зоне площадью 3,01 га в границах земельных участков с кадастровыми номерами 56:45:01010486:114, 56:45:0101046,56:45:0101047.

1.6 ЗАО «Сорочинский КХП» (адрес: г. Сорочинск, ул. Зеленая, 5) на площади 16 га, в том числе в очагах площадью 0,001 га, - земли предприятий, а также в буферной зоне площадью 15,999 га в границах земельных участков с кадастровыми номерами 56:45:0102009:87, 56:45:0102009:620.

1.7 СХА колхоз «1-е Мая» (адрес: Сакмарский район, с. Никольское) на площади 381 га, в том числе в очагах площадью 0,555 га, - земли сельскохозяйственного назначения (поля), а также в буферной зоне площадью 380,445 га в границах земельного участка с кадастровым номером 56:25:0907008:60.

1.8 ООО «Сакмара» (адрес: Сакмарский район, с. Тимашево) на площади 833 га, в том числе в очагах площадью 0,595 га, - земли сельскохозяйственного назначения (поля), а также в буферной зоне площадью 832,405 га в границах земельного участка с кадастровым номером 56:25:0000000:2.

1.9.Муниципальном образовании Сакмарский сельсовет (адрес: Сакмарский район, с. Сакмара, ул. Пролетарская, 36) на площади 6,5 га, в том числе в очагах площадью 1,831 га, - земли населенных пунктов, а также в буферной зоне площадью 4,669 га в границах земельного участка с кадастровым номером 56:25:0000000:3920.

1.10 Муниципальном образовании Украинский сельсовет (адрес: Сакмарский район, с. Первая Григорьевка, ул. Победы, 16) на площади 43,03 га, в том числе в очагах площадью 0,469 га, - земли населенных пунктов, а также в буферной зоне площадью 42,561 га в границах земельных участков с кадастровыми номерами 56:25:1601002:617, 56:25:1603002:376, 56:25:1603001:260.

1.11 Государственном учреждении «Сакмарское лесничество» (адрес: Сакмарский район, с. Сакмара) на площади 28,7 га, в том числе в очагах площадью 0,51 га, - земли лесного фонда, а также в буферной зоне площадью 28,19 га в границах земельных участков с кадастровыми номерами 56:25:0000000:3969

1.12 Муниципальном образовании Матвеевский сельсовет (адрес: Матвеевский район, с. Матвеевка, ул. Комсомольская, 20А) на площади 4 га ,в том числе в очагах площадью 0,8 га, - земли населенных пунктов, а также в буферной зоне площадью 3,2 га в границах земельного участка с кадастровым номером 56:17:0000000:1693.

1.13 Муниципальном образовании Сарай-Гирский сельсовет (адрес: Матвеевский район, с. Сарай-Гир) на площади 6 га, в том числе в очагах площадью 2,65 га, - земли населенных пунктов, а также в буферной зоне площадью 3.35 га в границах земельного участка с кадастровым номером 56:17:0000000:342.

1.14 Муниципальном образовании Шарлыкский сельсовет (адрес: Шарлыкский район, с. Шарлык) на площади 35 га, в том числе в очагах площадью 2,4 га, - земли населенных пунктов, а также в буферной зоне площадью 32,6 га в границах земельного участка с кадастровым номером 56:34:1602044:15.

1.15 Муниципальное образование Пономаревский сельсовет (адрес: Пономаревский район, с. Пономаревка, ул. Карла Маркса,12/1) на площади

30 га, в том числе в очагах площадью 2,4 га, - земли населенных пунктов, а также в буферной зоне площадью 27,6 га в границах земельных участков с кадастровыми номерами 56:24:0000000:2305, 56:24:1001032:6, 56:24:1001036:28, 56:24:1001041:65.

1.16 Муниципальном образовании сельское поселение Дружбинский сельсовет (адрес: Соль - Илецкий район, с. Дружба) на площади 190 га, в том числе в очагах площадью 1, га, - земли населенных пунктов, а также в буферной зоне площадью 189 га в границах земельного участка с кадастровым номером 56:29:0501001:72.

2. Утвердить в карантинной фитосанитарной зоне карантинный фитосанитарный режим (Приложение 1) и программу локализации очага и ликвидации популяции амброзия трехраздельная (*Ambrosia trifida* L.) (Приложение 2) для каждого хозяйствующего субъекта, указанного в пункте 1 настоящего Приказа.

3. Дополнить Приказ Приложением 1 «Карантинный фитосанитарный режим», Приложением 2 «Программу локализации очага и ликвидации популяции амброзия трехраздельная (*Ambrosia trifida* L.)» и Приложением 3 «Схема карантинной фитосанитарной зоны» для каждого хозяйствующего субъекта, указанного в пункте 1 настоящего Приказа.

4. Пункт 3 Приказа изложить в следующей редакции:

«с целью информирования граждан и юридических лиц, осуществляющих хозяйственную и иную деятельность в установленной карантинной фитосанитарной зоне в течении одного рабочего дня со дня принятия настоящего Приказа обеспечить размещение данной информации на официальном сайте Управления Россельхознадзора по Оренбургской области и опубликование в средствах массовой информации;

- довести настоящий приказ до сведения всех должностных лиц, осуществляющих фитосанитарный надзор в сфере карантина растений Управления Россельхознадзора по Оренбургской области».

5. Контроль за исполнением настоящего приказа возложить на начальника отдела внутреннего карантина растений, качества и безопасности зерна, продуктов его переработки и надзора в области семеноводства Колесникова А.А.

Руководитель



С.В. Рябых

Приложение 1
к приказу «Об установлении
карантинной фитосанитарной зоны
и карантинного фитосанитарного
режима»
от «16» ноября 2022
№ 589

Карантинный фитосанитарный режим по амброзии трехраздельной
(*Ambrosia trifida* L.) в карантинной фитосанитарной зоне.

На период действия карантинного фитосанитарного режима установить следующие запреты (ограничения) в границах Муниципального образования Бузулукский район, муниципального образования Матвеевский район, муниципального образования Сакмарский район, муниципального образования Шарлыкский район, муниципального образования Пономаревский район, муниципального образования Соль-Илецкий городской округ, муниципального образования г. Сорочинск Оренбургской области:

- разрешается вывоз и реализация подкарантинной продукции, выращенной в очаге, при условии отсутствия в ней плодов амброзии трехраздельной, подтвержденного результатами лабораторных исследований;
- разрешается вывоз и реализация подкарантинной продукции, переработанной из выращенной в очаге, при условии отсутствия в ней жизнеспособных плодов амброзии трехраздельной, подтвержденного результатами лабораторных исследований;
- запрещается использовать территорию очага для выращивания семенного материала;
- запрещается использование на корм животным и птицам зерна, зерновых отходов, содержащих жизнеспособные плоды амброзии трехраздельной;
- запрещается использование на корм сельскохозяйственным животным сена и соломы, засоренных плодами амброзией трехраздельной;
- запрещается выпас сельскохозяйственных животных после начала плодоношения амброзии трехраздельной (со второй половины августа);
- запрещается использовать неперепревший навоз, содержащий жизнеспособные плоды амброзии трехраздельной, в качестве удобрения;
- запрещается вывоз почвы и грунта за пределы границ очага;
- запрещается использование почвы из очага для набивки парников;
- запрещается вывоз отходов на свалки, утилизация в пруды, реки и т.д.

Приложение 2

к приказу «Об установлении карантинной фитосанитарной зоны и карантинного фитосанитарного режима»

от «16» ноября 2022

№ 589

Программа локализации очага карантинного объекта и ликвидации популяции карантинного объекта амброзия трехраздельная (AmbrosiatrifidaL.)

1. Сведения о границах карантинной фитосанитарной зоны.

С учетом анализа фитосанитарного риска и биологических особенностей карантинного объекта, установить карантинную фитосанитарную зону по амброзии трехраздельной (AmbrosiatrifidaL.), на землях:

1.1 Муниципальном образовании «Подколкинский сельсовет» (адрес: Бузулукский район, с. Подколки, ул. Тихонова,1) на площади 20,5га, в том числе в очагах площадью 0,001 га, - земли населенных пунктов, а также в буферной зоне площадью 20,499 га в границах земельного участка с кадастровым номером 56:08:1901001:7

1.2 ООО «Уральское» (адрес: Бузулукский район, с. Елшанка Первая, ул. Луговая, 1А) на площади 185 га, в том числе в очагах площадью 0,25 га, - земли сельскохозяйственного назначения (поля), а также в буферной зоне площадью 184,75 га в границах земельного участка с кадастровым номером 56:08:0602001:47

1.3 Муниципальном образовании Каменносарминский сельсовет (адрес: Бузулукский район, с. КаменнаяСарма, ул. Центральная,7) на площади 36 га, в том числе в очагах площадью 0,0001 га, - земли населенных пунктов, а также в буферной зоне площадью 35,999 га в границах земельного участка с кадастровым номером 56:08:0801001:473.

1.4 Муниципальном образовании Преображенский сельсовет (адрес: Бузулукский район, с. Преображенка) на площади 263га, в том числе в очагах площадью 0,0289 га, - земли населенных пунктов, а также в буферной зоне площадью 262,9711 га в границах земельных участков с кадастровыми номерами 56:08:2001001:894, 56:08:2001001:886, 56:08:2001001:892.

1.5 Муниципальном образовании г. Сорочинск (адрес: Сорочинский район, г. Сорочинск, ул. Советская, 1) на площади 10 га, в том числе в очагах площадью 6,99 га, - земли населенных пунктов, а также в буферной зоне площадью 3,01 га в границах земельных участков с кадастровыми номерами 56:45:01010486:114, 56:45:0101046, 56:45:0101047.

1.6 ЗАО «Сорочинский КХП» (адрес: г. Сорочинск, ул. Зеленая, 5) на площади 16 га, в том числе в очагах площадью 0,001 га, - земли предприятий, а также в буферной зоне площадью 15,999 га в границах земельных участков с кадастровыми номерами 56:45:0102009:87, 56:45:0102009:620.

1.7 СХА колхоз «1-е Мая» (адрес: Сакмарский район, с. Никольское) на площади 381 га, в том числе в очагах площадью 0,555 га, - земли сельскохозяйственного назначения (поля), а также в буферной зоне площадью 380,445 га в границах земельного участка с кадастровым номером 56:25:0907008:60.

1.8 ООО «Сакмара» (адрес: Сакмарский район, с. Тимашево) на площади 833 га, в том числе в очагах площадью 0,595 га, - земли сельскохозяйственного назначения (поля), а также в буферной зоне площадью 832,405 га в границах земельного участка с кадастровым номером 56:25:0000000:2.

1.9.Муниципальном образовании Сакмарский сельсовет (адрес: Сакмарский район, с. Сакмара, ул. Пролетарская, 36) на площади 6,5 га, в том числе в очагах площадью 1,831 га, - земли населенных пунктов, а также в буферной зоне площадью 4,669 га в границах земельного участка с кадастровым номером 56:25:0000000:3920.

1.10 Муниципальном образовании Украинский сельсовет (адрес: Сакмарский район, с. Первая Григорьевка, ул. Победы, 16) на площади 43,03 га, в том числе в очагах площадью 0,469 га, - земли населенных пунктов, а также в буферной зоне площадью 42,561 га в границах земельных участков с кадастровыми номерами 56:25:1601002:617, 56:25:1603002:376, 56:25:1603001:260.

1.11 Государственном учреждении «Сакмарское лесничество» (адрес: Сакмарский район, с. Сакмара) на площади 28,7 га, в том числе в очагах площадью 0,51 га, - земли лесного фонда, а также в буферной зоне площадью 28,19 га в границах земельных участков с кадастровыми номерами 56:25:0000000:3969.

1.12 Муниципальном образовании Матвеевский сельсовет (адрес: Матвеевский район, с. Матвеевка, ул. Комсомольская, 20А) на площади 4 га, в том числе в очагах площадью 0,8 га, - земли населенных пунктов, а также в

буферной зоне площадью 3,2 га в границах земельного участка с кадастровым номером 56:17:0000000:1693.

1.13 Муниципальном образовании Сарай-Гирский сельсовет (адрес: Матвеевский район, с. Сарай-Гир) на площади 6 га, в том числе в очагах площадью 2,65 га, - земли населенных пунктов, а также в буферной зоне площадью 3.35 га в границах земельного участка с кадастровым номером 56:17:0000000:342.

1.14 Муниципальном образовании Шарлыкский сельсовет (адрес: Шарлыкский район, с. Шарлык) на площади 35 га, в том числе в очагах площадью 2,4 га, - земли населенных пунктов, а также в буферной зоне площадью 32,6 га в границах земельного участка с кадастровым номером 56:34:1602044:15.

1.15 Муниципальное образование Пономаревский сельсовет (адрес: Пономаревский район, с. Пономаревка, ул. Карла Маркса,12/1) на площади 30 га, в том числе в очагах площадью 2,4 га, - земли населенных пунктов, а также в буферной зоне площадью 27,6 га в границах земельных участков с кадастровыми номерами 56:24:0000000:2305, 56:24:1001032:6, 56:24:1001036:28, 56:24:1001041:65.

1.16 Муниципальном образовании сельское поселение Дружбинский сельсовет (адрес: Соль - Илецкий район, с. Дружба) на площади 190 га, в том числе в очагах площадью 1, га, - земли населенных пунктов, а также в буферной зоне площадью 189 га в границах земельного участка с кадастровым номером 56:29:0501001:72.

2. Наименование карантинного объекта, в связи с выявлением которого вводится карантинный фитосанитарный режим

Амброзия трехраздельная (*Ambrosiatrifida*L.)

3.Перечень установленных ограничений осуществления деятельности, связанной с производством (в том числе переработкой), хранением, перевозкой, реализацией, уничтожением подкарантинной продукции, и (или) дополнительных обязанностей в отношении лиц, использующих для осуществления указанной деятельности подкарантинных объектов:

- разрешается вывоз и реализация подкарантинной продукции, выращенной в очаге, при условии отсутствия в ней плодов амброзии трехраздельной, подтвержденного результатами лабораторных исследований;
- разрешается вывоз и реализация подкарантинной продукции, переработанной из выращенной в очаге, при условии отсутствия в ней жизнеспособных плодов

амброзии трехраздельной, подтвержденного результатами лабораторных исследований;

- запрещается использовать территорию очага для выращивания семенного материала;
- запрещается использование на корм животным и птицам зерна, зерновых отходов, содержащих жизнеспособные плоды амброзии трехраздельной;
- запрещается использование на корм сельскохозяйственным животным сена и соломы, засоренных плодами амброзией трехраздельной;
- запрещается выпас сельскохозяйственных животных после начала плодоношения амброзии трехраздельной (со второй половины августа);
- запрещается использовать неперепревший навоз, содержащий жизнеспособные плоды амброзии трехраздельной, в качестве удобрения;
- запрещается вывоз почвы и грунта за пределы границ очага;
- запрещается использование почвы из очага для набивки парников;
- запрещается вывоз отходов на свалки, утилизация в пруды, реки и т.д.

4. Перечень мероприятий по осуществлению локализации очага карантинного объекта и (или) ликвидации популяции карантинного объекта:

№ п/п	Наименование мероприятия	Срок исполнения	Ответственный исполнитель
1	Обеспечить своевременную организацию проведения комплекса мер по локализации и ликвидации очагов карантинного объекта	До упразднения фитосанитарной зоны, режима	Пользователь подкарантинного объекта
2	Проведение систематических фитосанитарных обследований подкарантинных объектов	В течение вегетационного периода	Пользователь подкарантинного объекта
3	Проведение химической обработки очагов гербицидами, разрешенными для применения на территории Российской Федерации	В течение вегетационного периода	Пользователь подкарантинного объекта
4	Проведение мониторинга карантинного фитосанитарного состояния подкарантинных объектов, для уточнения границ очагов карантинного объекта и контроля за мероприятиями по локализации и ликвидации очагов карантинного объекта	Ежегодно (в период с 01.05 по 01.09) до упразднения фитосанитарной зоны, режима	Управление Россельхознадзора по Оренбургской области
5	Уничтожение отходов растительной продукции, засоренных жизнеспособными плодами амброзии трехраздельной и не предназначенные для переработки, путем сжигания или закапывания в ямы на территории очага, глубиной не менее 0,5 м;	В течение вегетационного периода	Пользователь подкарантинного объекта
6	Проведение разъяснительной работы с хозяйствующими субъектами,	В течение года	Администрация района, Управление

	осуществляющими хозяйственную деятельность на территории карантинной фитосанитарной зоны		Россельхознадзора по Оренбургской области
7	Урожай, собранный в очаге, складировать отдельно от остального	Постоянно до упразднения фитосанитарной зоны, режима	Пользователь подкарантинного объекта
8	Проводить регулярные скашивания до плодоношения амброзии трехраздельной от трех до четырех раз в течение вегетационного периода	Постоянно до упразднения фитосанитарной зоны, режима	Пользователь подкарантинного объекта
9	Проводить прополку до образования плодов амброзии трехраздельной	Постоянно до упразднения фитосанитарной зоны, режима	Пользователь подкарантинного объекта
10	Обрабатываемые земли на территории очага отводят под пары с последующим залужением многолетними травами или последующим двухлетним посевом озимых зерновых с повышенной нормой высева. На парах проводят три – четыре культивации в течение вегетационного периода в сочетании с обработками гербицидами	Постоянно до упразднения фитосанитарной зоны, режима	Пользователь подкарантинного объекта
11	При обнаружении новых очагов карантинных объектов незамедлительно информировать Управление Россельхознадзора по Оренбургской области	Постоянно	Администрация района, Пользователь подкарантинного объекта, хозяйствующие субъекты, которые имеют во владении, в пользовании, в аренде подкарантинные объекты, а также осуществляющие хозяйственную и (или) деятельность в карантинной фитосанитарной зоне
12	Возделывание пропашных проводят только после озимых, очищающих в значительной мере почву от плодов амброзии трехраздельной; после уборки зерновых проводят обработку стерни многолемешниками, зяблевую вспашку под посев озимых и яровых плугами с предплужниками, а под чистые пары – глубокую безотвальную вспашку;	Постоянно до упразднения фитосанитарной зоны, режима	Пользователь подкарантинного объекта

	проводят своевременную и тщательную обработку почвы – предпосевную культивацию, довсходовое и послеवсходовое боронование; в посевах пропашных культур проводят боронование и междурядные культивации		
13	Проводят очистку сельскохозяйственных орудий и инструментов, сельскохозяйственной техники, транспортных средств, упаковочного материала (тары), одежды и обуви;	Постоянно до упразднения фитосанитарной зоны, режима	Пользователь подкарантинного объекта

5. План проведения проверок расположенных в границах карантинной фитосанитарной зоны подкарантинных объектов, в том числе перечень этих подкарантинных объектов, дату и срок проведения каждой проверки:
Проверки подкарантинных объектов:

1.1 Муниципальном образовании «Подколкинский сельсовет» (адрес: Бузулукский район, с. Подколки, ул. Тихонова, 1) на площади 20,5 га, в том числе в очагах площадью 0,001 га, - земли населенных пунктов, а также в буферной зоне площадью 20,499 га в границах земельного участка с кадастровым номером 56:08:1901001:7

1.2 ООО «Уральское» (адрес: Бузулукский район, с. Елшанка Первая, ул. Луговая, 1А) на площади 185 га, в том числе в очагах площадью 0,25 га, - земли сельскохозяйственного назначения (поля), а также в буферной зоне площадью 184,75 га в границах земельного участка с кадастровым номером 56:08:0602001:47

1.3 Муниципальном образовании Каменносарминский сельсовет (адрес: Бузулукский район, с. Каменная Сарма, ул. Центральная, 7) на площади 36 га, в том числе в очагах площадью 0,0001 га, - земли населенных пунктов, а также в буферной зоне площадью 35,999 га в границах земельного участка с кадастровым номером 56:08:0801001:473.

1.4 Муниципальном образовании Преображенский сельсовет (адрес: Бузулукский район, с. Преображенка) на площади 263 га, в том числе в очагах площадью 0,0289 га, - земли населенных пунктов, а также в буферной зоне площадью 262,9711 га в границах земельных участков с кадастровыми номерами 56:08:2001001:894, 56:08:2001001:886, 56:08:2001001:892.

1.5 Муниципальном образовании г. Сорочинск (адрес: Сорочинский район, г. Сорочинск, ул. Советская, 1) на площади 10 га, в том числе в очагах площадью 6,99 га, - земли населенных пунктов, а также в буферной зоне

площадью 3,01 га в границах земельных участков с кадастровыми номерами 56:45:01010486:114, 56:45:0101046, 56:45:0101047.

1.6 ЗАО «Сорочинский КХП» (адрес: г. Сорочинск, ул. Зеленая, 5) на площади 16 га, в том числе в очагах площадью 0,001 га, - земли предприятий, а также в буферной зоне площадью 15,999 га в границах земельных участков с кадастровыми номерами 56:45:0102009:87, 56:45:0102009:620.

1.7 СХА колхоз «1-е Мая» (адрес: Сакмарский район, с. Никольское) на площади 381 га, в том числе в очагах площадью 0,555 га, - земли сельскохозяйственного назначения (поля), а также в буферной зоне площадью 380,445 га в границах земельного участка с кадастровым номером 56:25:0907008:60.

1.8 ООО «Сакмара» (адрес: Сакмарский район, с. Тимашево) на площади 833 га, в том числе в очагах площадью 0,595 га, - земли сельскохозяйственного назначения (поля), а также в буферной зоне площадью 832,405 га в границах земельного участка с кадастровым номером 56:25:0000000:2.

1.9.Муниципальном образовании Сакмарский сельсовет (адрес: Сакмарский район, с. Сакмара, ул. Пролетарская, 36) на площади 6,5 га, в том числе в очагах площадью 1,831 га, - земли населенных пунктов, а также в буферной зоне площадью 4,669 га в границах земельного участка с кадастровым номером 56:25:0000000:3920.

1.10 Муниципальном образовании Украинский сельсовет (адрес: Сакмарский район, с. Первая Григорьевка, ул. Победы, 16) на площади 43,03 га, в том числе в очагах площадью 0,469 га, - земли населенных пунктов, а также в буферной зоне площадью 42,561 га в границах земельных участков с кадастровыми номерами 56:25:1601002:617, 56:25:1603002:376, 56:25:1603001:260.

1.11 Государственном учреждении «Сакмарское лесничество» (адрес: Сакмарский район, с. Сакмара) на площади 28,7 га, в том числе в очагах площадью 0,51 га, - земли лесного фонда, а также в буферной зоне площадью 28,19 га в границах земельных участков с кадастровыми номерами 56:25:0000000:3969.

1.12 Муниципальном образовании Матвеевский сельсовет (адрес: Матвеевский район, с. Матвеевка, ул. Комсомольская, 20А) на площади 4 га, в том числе в очагах площадью 0,8 га, - земли населенных пунктов, а также в буферной зоне площадью 3,2 га в границах земельного участка с кадастровым номером 56:17:0000000:1693.

1.13 Муниципальном образовании Сарай-Гирский сельсовет (адрес: Матвеевский район, с. Сарай-Гир) на площади 6 га, в том числе в очагах площадью 2,65 га, - земли населенных пунктов, а также в буферной зоне площадью 3.35 га в границах земельного участка с кадастровым номером 56:17:0000000:342.

1.14 Муниципальном образовании Шарлыкский сельсовет (адрес: Шарлыкский район, с. Шарлык) на площади 35 га, в том числе в очагах площадью 2,4 га, - земли населенных пунктов, а также в буферной зоне площадью 32,6 га в границах земельного участка с кадастровым номером 56:34:1602044:15.

1.15 Муниципальное образование Пономаревский сельсовет (адрес: Пономаревский район, с. Пономаревка, ул. Карла Маркса,12/1) на площади 30 га, в том числе в очагах площадью 2,4 га, - земли населенных пунктов, а также в буферной зоне площадью 27,6 га в границах земельных участков с кадастровыми номерами 56:24:0000000:2305, 56:24:1001032:6, 56:24:1001036:28, 56:24:1001041:65.

1.16 Муниципальном образовании сельское поселение Дружбинский сельсовет (адрес: Соль - Илецкий район, с. Дружба) на площади 190 га, в том числе в очагах площадью 1, га, - земли населенных пунктов, а также в буферной зоне площадью 189 га в границах земельного участка с кадастровым номером 56:29:0501001:72., осуществлять ежегодно в период с 01.05 по 01.09 в соответствии с ежегодным планом карантинного фитосанитарного мониторинга.

6.Критерии ликвидации популяции карантинного объекта и критерии отмены карантинного фитосанитарного режима:


Критерием установления факта ликвидации популяции амброзии трехраздельной и основанием для упразднения карантинной фитосанитарной зоны и отмены карантинного фитосанитарного режима является отсутствие амброзии трехраздельной в карантинной фитосанитарной зоне в течение трех лет подряд, подтвержденное данными контрольных обследований и результатами лабораторных исследований.

Приложение 3
к приказу «Об установлении
карантинной фитосанитарной зоны
и карантинного фитосанитарного
режима»

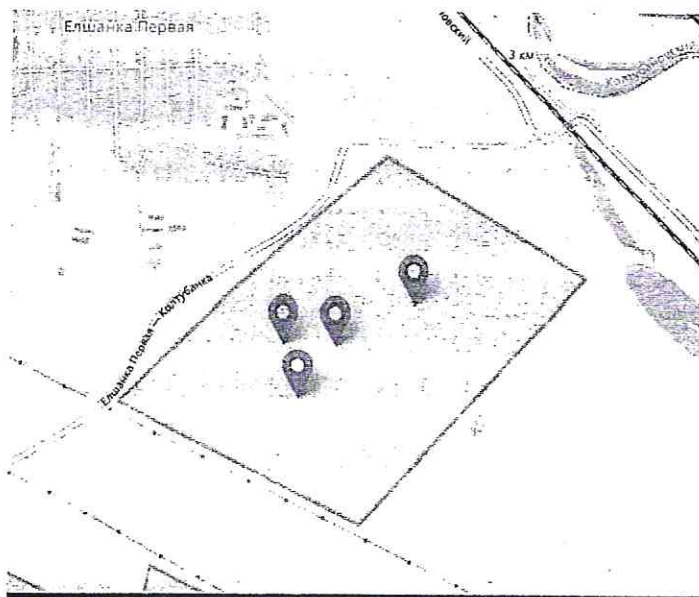
от «16» ноября 2022

№ 589

Карантинная фитосанитарная зона по амброзии трехраздельной
(*Ambrosia trifida* L.) в муниципальном образовании Муниципальном
образовании «Подколкинский сельсовет» (адрес: Бузулукский район,
с. Подколки, ул. Тихонова,1)



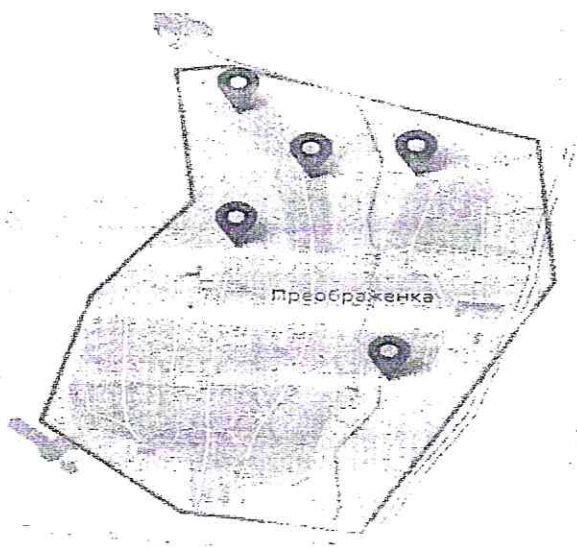
Карантинная фитосанитарная зона по амброзии трехраздельной (*Ambrosia trifida* L.) в муниципальном образовании ООО «Уральское» (адрес: Бузулукский район, с. Елшанка Первая, ул. Луговая, 1А)



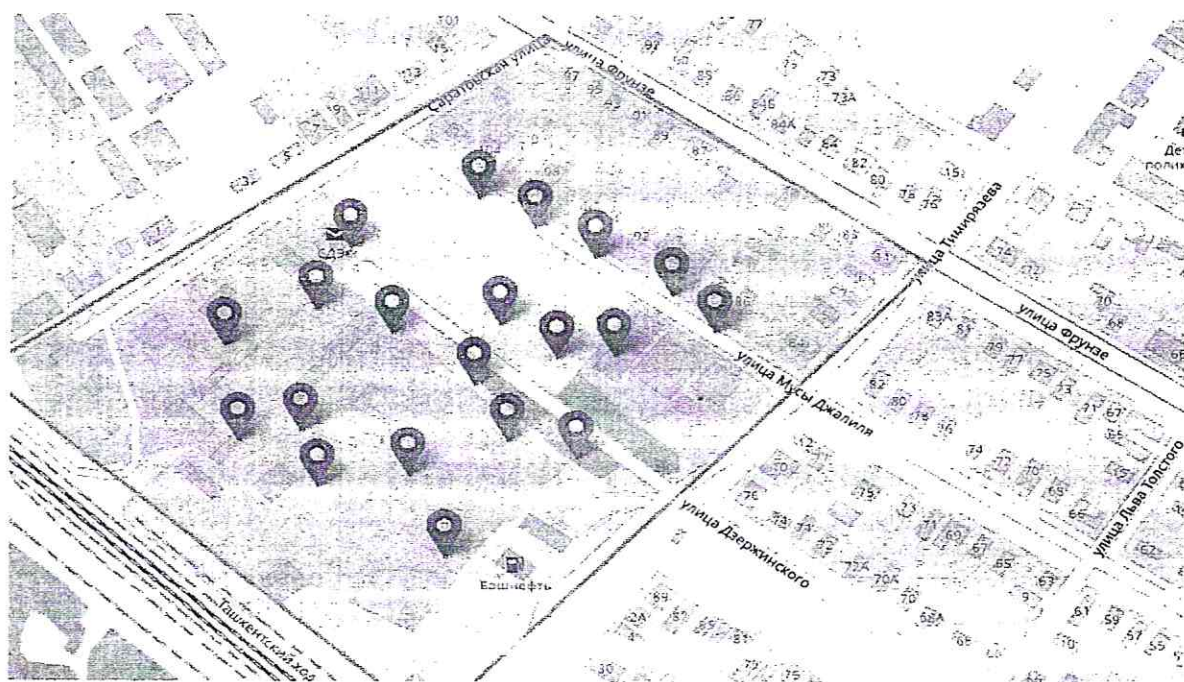
Карантинная фитосанитарная зона по амброзии трехраздельной (*Ambrosia trifida* L.) в муниципальном образовании Муниципальном образовании Каменносарминский сельсовет (адрес: Бузулукский район, с. Каменная Сарма, ул. Центральная,7)



Карантинная фитосанитарная зона по амброзии трехраздельной (*Ambrosia trifida* L.) в муниципальном образовании Муниципальном образовании Преображенский сельсовет (адрес: Бузулукский район, с. Преображенка)



Карантинная фитосанитарная зона по амброзии трехраздельной (*Ambrosia trifida* L.) в муниципальном образовании Муниципальном образовании г. Сорочинск (адрес: Сорочинский район, г. Сорочинск, ул. Советская, 1)



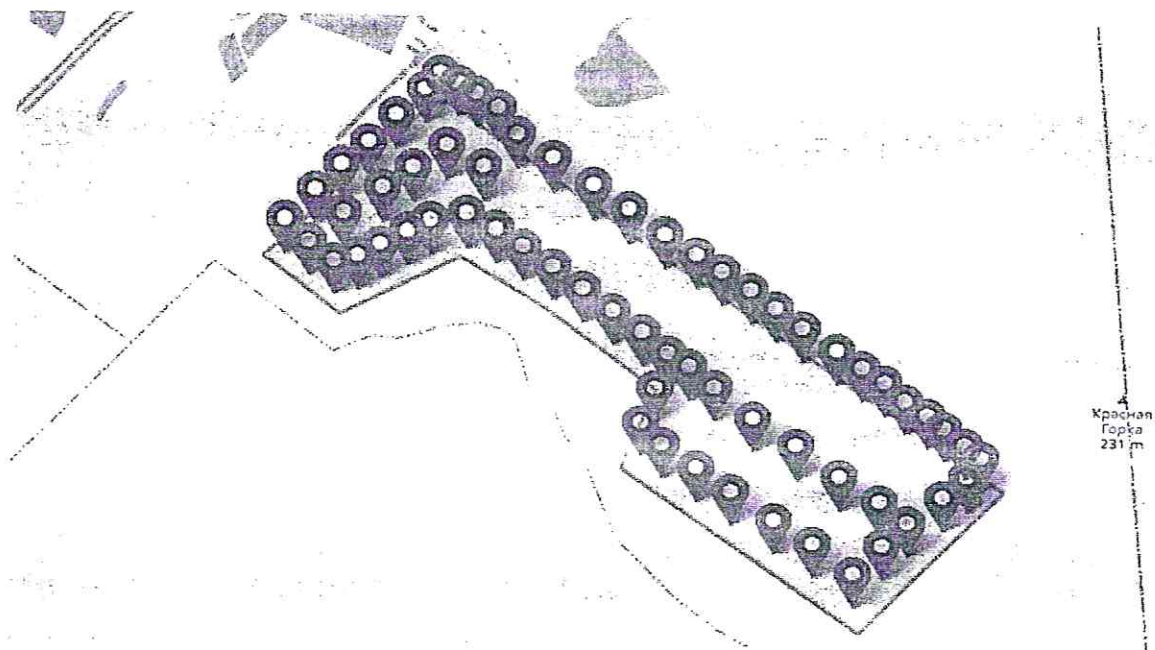
Карантинная фитосанитарная зона по амброзии трехраздельной (*Ambrosia trifida* L.) в муниципальном образовании ЗАО «Сорочинский КХП» (адрес: г. Сорочинск, ул. Зеленая, 5)



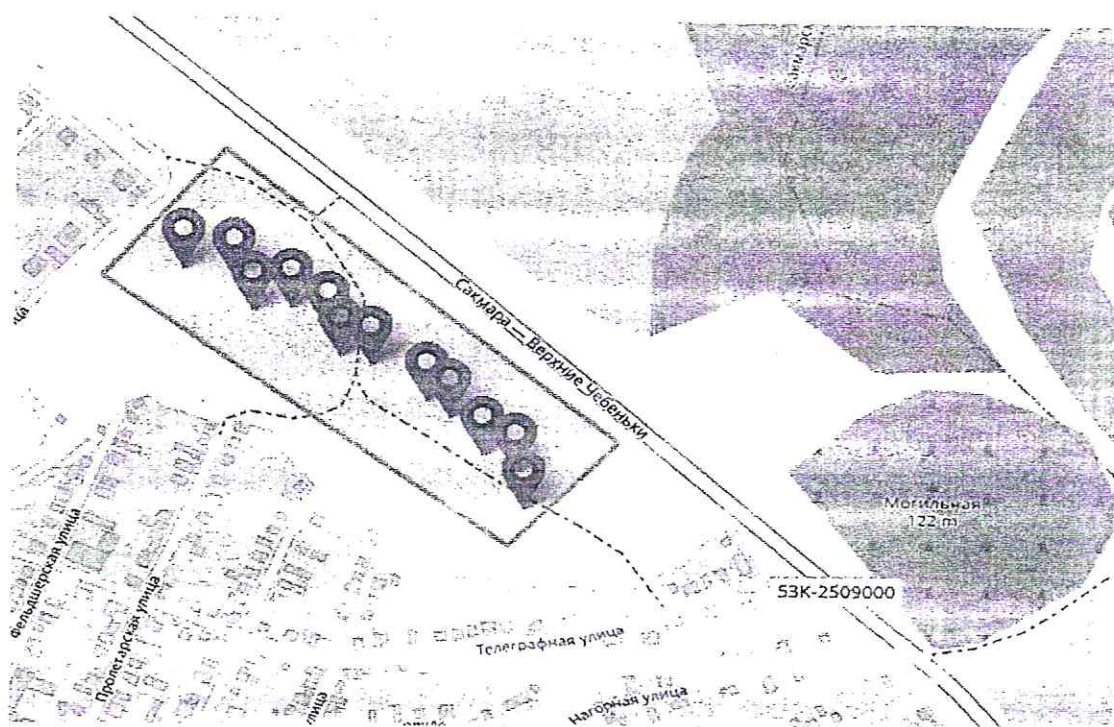
Карантинная фитосанитарная зона по амброзии трехраздельной (*Ambrosia trifida* L.) СХА колхоз «1-е Мая» (адрес: Сакмарский район, с. Никольское)



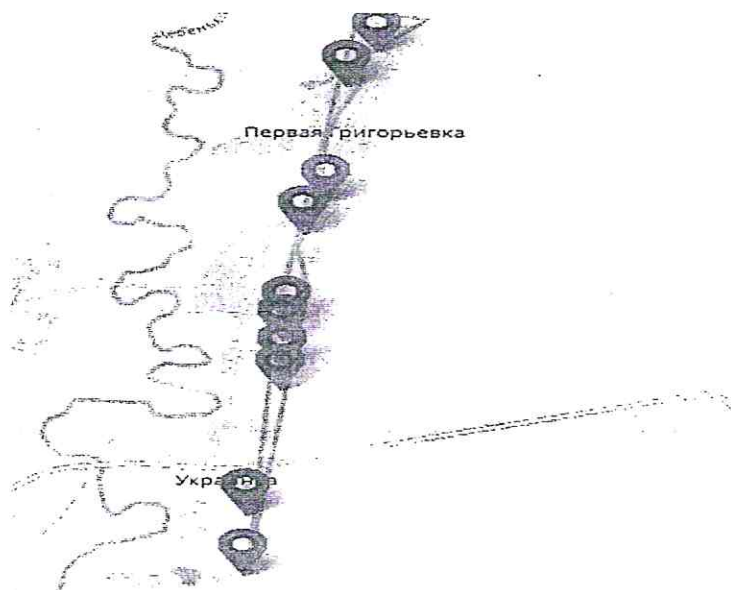
Карантинная фитосанитарная зона по амброзии трехраздельной (*Ambrosia trifida* L.) в муниципальном образовании ООО «Сакмара» (адрес: Сакмарский район, с. Тимашево)



Карантинная фитосанитарная зона по амброзии трехраздельной (*Ambrosia trifida* L.) в муниципальном образовании Сакмарский сельсовет (адрес: Сакмарский район, с. Сакмара, ул. Пролетарская, 36)



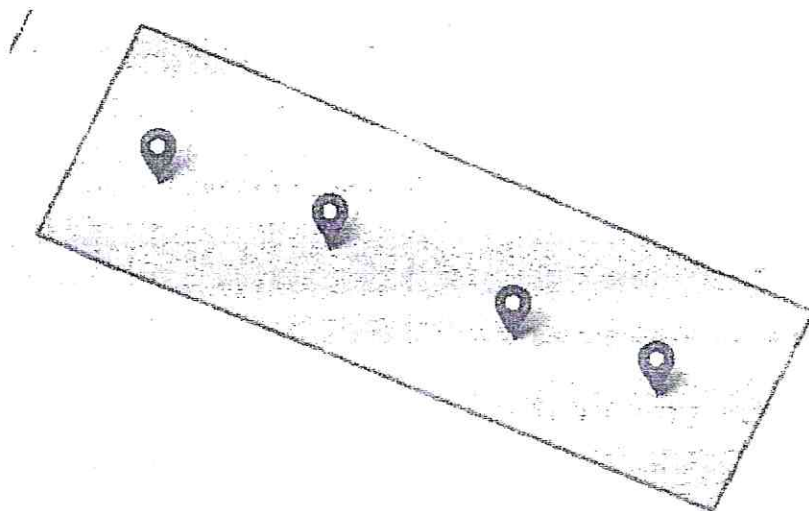
Карантинная фитосанитарная зона по амброзии трехраздельной (*Ambrosia trifida* L.) в муниципальном образовании Украинский сельсовет (адрес: Сакмарский район, с. Первая Григорьевка, ул. Победы, 16)



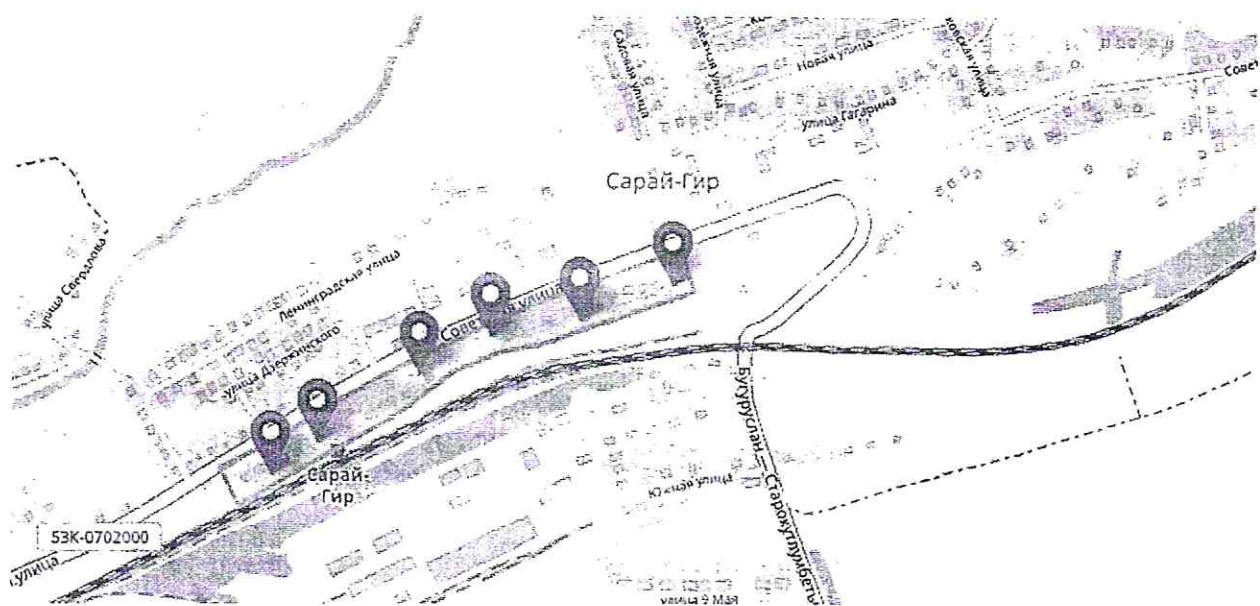
Карантинная фитосанитарная зона по амброзии трехраздельной (*Ambrosia trifida* L.) в муниципальном образовании Государственном учреждении «Сакмарское лесничество» (адрес: Сакмарский район, с. Сакмара)



Карантинная фитосанитарная зона по амброзии трехраздельной (*Ambrosia trifida* L.) в муниципальном образовании Матвеевский сельсовет (адрес: Матвеевский район, с. Матвеевка, ул. Комсомольская, 20А)



Карантинная фитосанитарная зона по амброзии трехраздельной (*Ambrosia trifida* L.) в муниципальном образовании Сарай-Гирский сельсовет (адрес: Матвеевский район, с. Сарай-Гир)



Карантинная фитосанитарная зона по амброзии трехраздельной (*Ambrosia trifida* L.) в муниципальном образовании Муниципальном образовании сельское поселение Дружбинский сельсовет (адрес: Соль - Илецкий район, с. Дружба)

